

**AUDIÊNCIA PÚBLICA**

**Projeto de Intervenção e  
Sinalização Viária no  
bairro Industrial**

**31/03/2026**

**19h**

**EMEF Dr. Denizart Santos**

**Rua Xavier, bairro Industrial, Viana / ES**



**PREFEITURA  
VIANA**

# EQUIPE DESENVOLVIMENTO TÉCNICO

## ACORDO DE COOPERAÇÃO TÉCNICA

### PREFEITURA MUNICIPAL DE VIANA

**TIAGO ALTOÉ**


Diretor de Trânsito e Mobilidade Urbana

**MARIANA KINUPP**

Coordenadora de Mobilidade Urbana

### Departamento Estadual de Trânsito do Espírito Santo (DETRAN | ES)

Gerência de Engenharia e Estudos de Trânsito (GEET)



PREFEITURA  
**VIANA**

# AUDIÊNCIA PÚBLICA

Etapa obrigatória de envolvimento popular na participação em tomada de decisões.

Esferas do trânsito: planejamento, fiscalização e comportamento humano.

Apresentação de propostas técnicas e esclarecimentos

Transparência na tomada de decisões, e proximidade com a comunidade

Elementos de sinalizações horizontais e verticais, dispositivos auxiliares para delimitar o fluxo e reduzir a velocidade, mudança de sentido de vias, e também

Garantir maior fluidez em deslocamentos, ordenamento urbano e segurança viária de pedestres e veículos de pequeno e grande portes



PREFEITURA  
**VIANA**

# MUNICÍPIO VIANA

## CONTEXTUALIZAÇÃO E INSERÇÃO NA REGIÃO METROPOLITANA

**Capital Estadual da Logística** (lei estadual nº 135/2018), com localização privilegiada, recebendo rodovias federais de grande relevância (Rod. BR-101 e Rod. BR-262).

Principais polos de desenvolvimento econômico e logístico de ES, ocupando uma posição estratégica na Região Metropolitana e atraindo grandes investimentos

Município com 95% da população vivendo em áreas urbanas, com urbanização acelerada, aliada ao planejamento urbano e viário, e a participação popular

Cenário do aumento expressivo da quantidade de veículos trafegando pelas vias que cortam o Município, com projetos de intervenção em áreas potenciais

**Intervenção e sinalização viária como ferramentas** para impulsionar a expansão territorial, o ordenamento urbano, atrair e viabilizar novos investimentos públicos e privados



PREFEITURA  
**VIANA**

# BAIRRO INDUSTRIAL

## CONTEXTUALIZAÇÃO E INSERÇÃO URBANA

Localização estratégica, com vias importantes para a mobilidade urbana, e na interligação de bairros e municípios, encurtando distâncias e diminuindo o tempo de deslocamento

Topografia irregular, fator decisivo que influencia diretamente na mobilidade, na circulação de pessoas e mercadorias, veículos de Pequeno e grande porte, e também na sinalização viária

Ocupação desordenada ao longo dos anos, o que gerou um cenário urbano desafiador

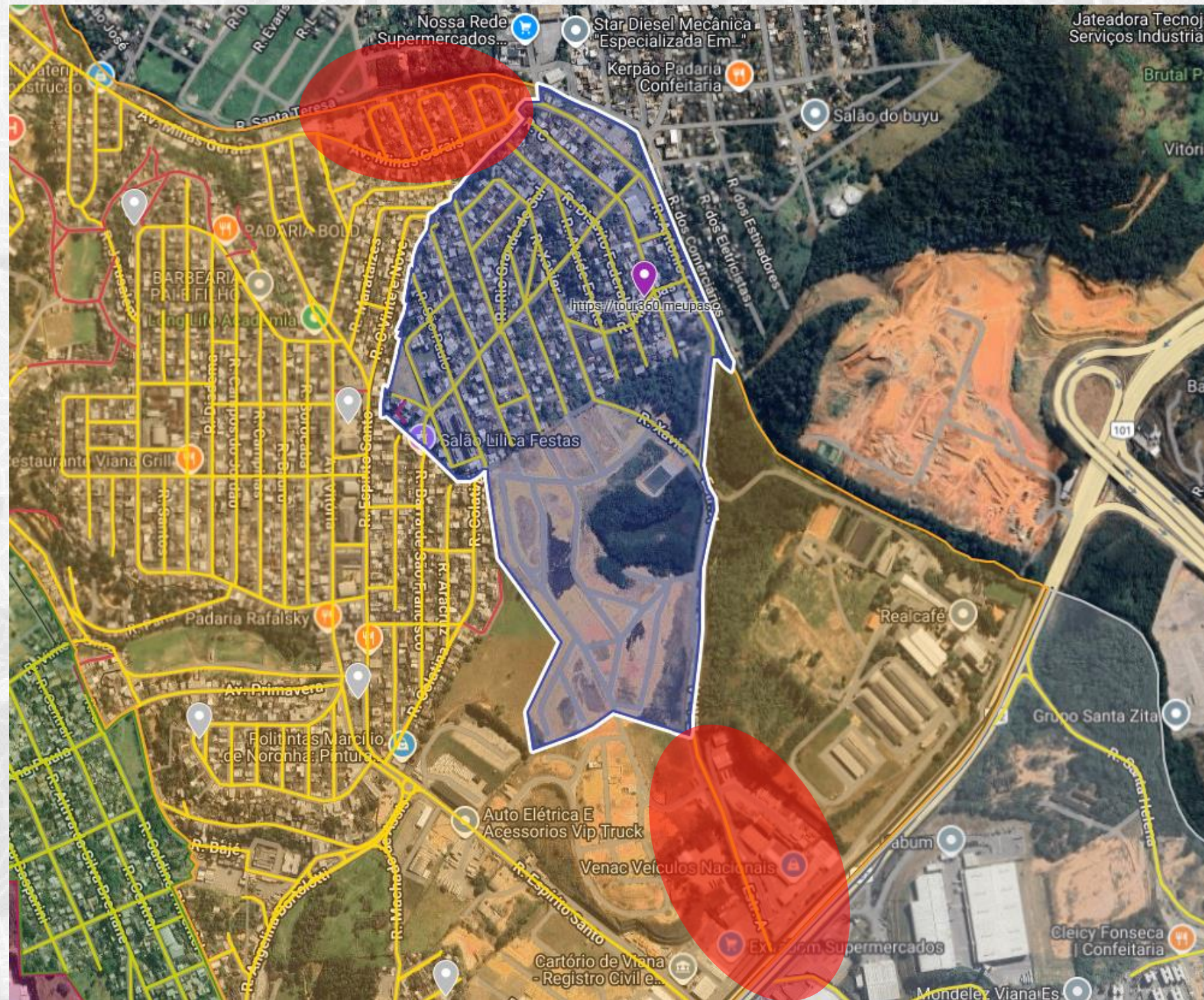
Infraestrutura definitiva



PREFEITURA  
**VIANA**

# BAIRRO INDUSTRIAL


OBJETO DE DESENVOLVIMENTO DE INTERVENÇÕES E SINALIZAÇÕES VIÁRIAS



PREFEITURA  
**VIANA**

# BAIRRO INDUSTRIAL

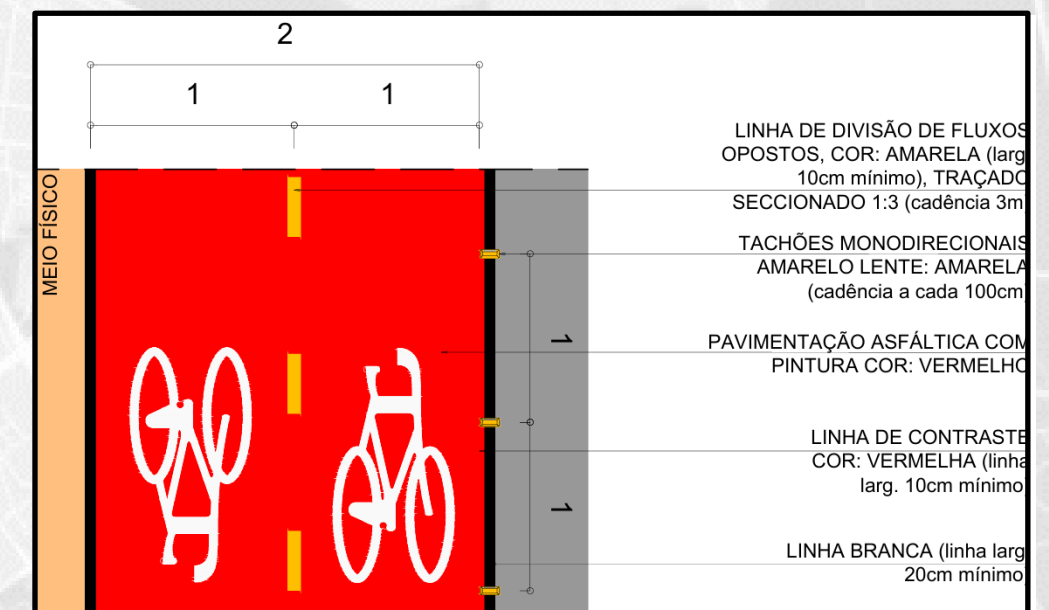
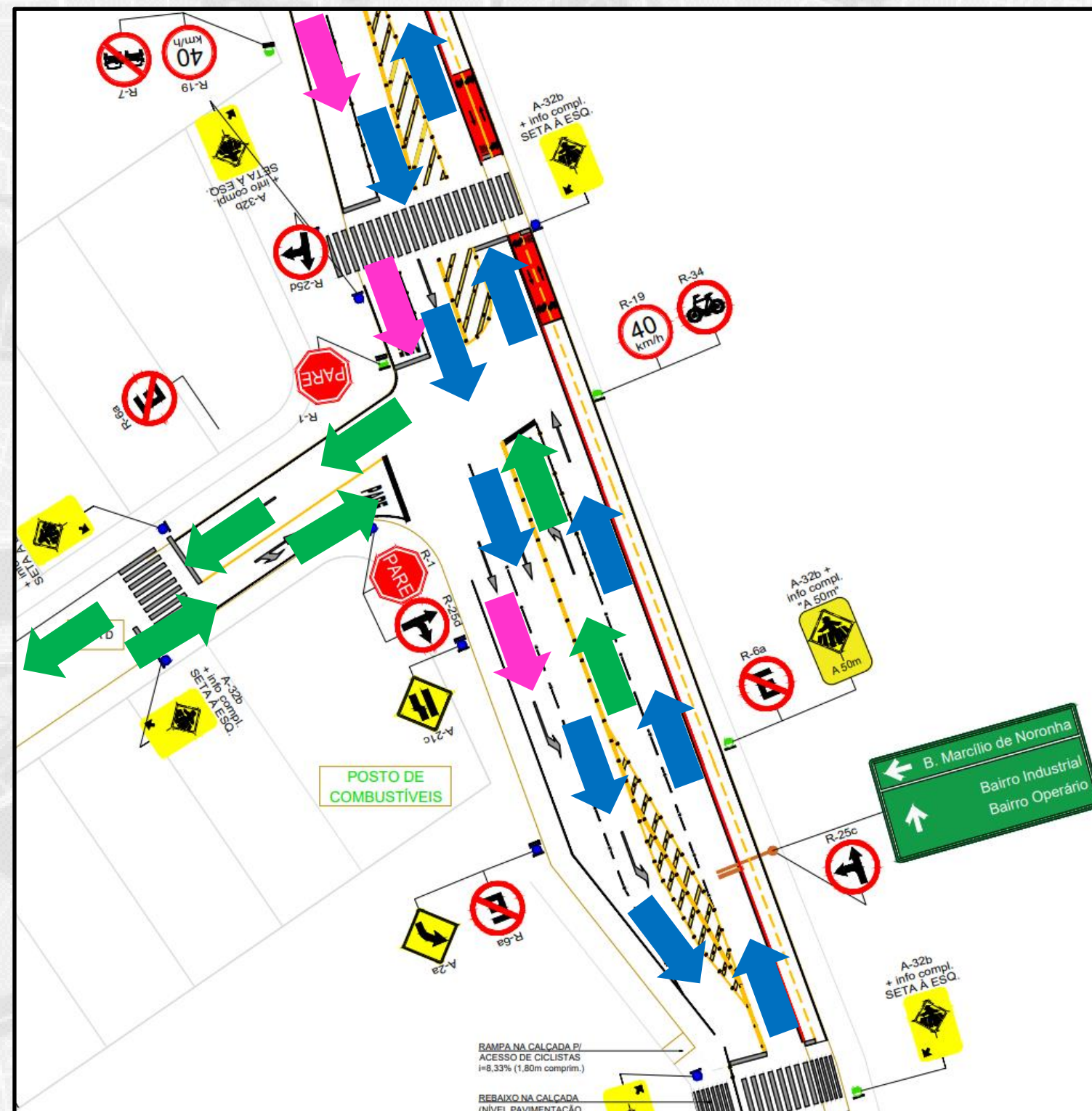
PANORAMA GERAL DE SINALIZAÇÃO E ESPECIFICIDADES TÉCNICAS  
AVENIDA ANTÔNIO FREIRE



# BAIRRO INDUSTRIAL

PANORAMA GERAL DE SINALIZAÇÃO E ESPECIFICIDADES TÉCNICAS

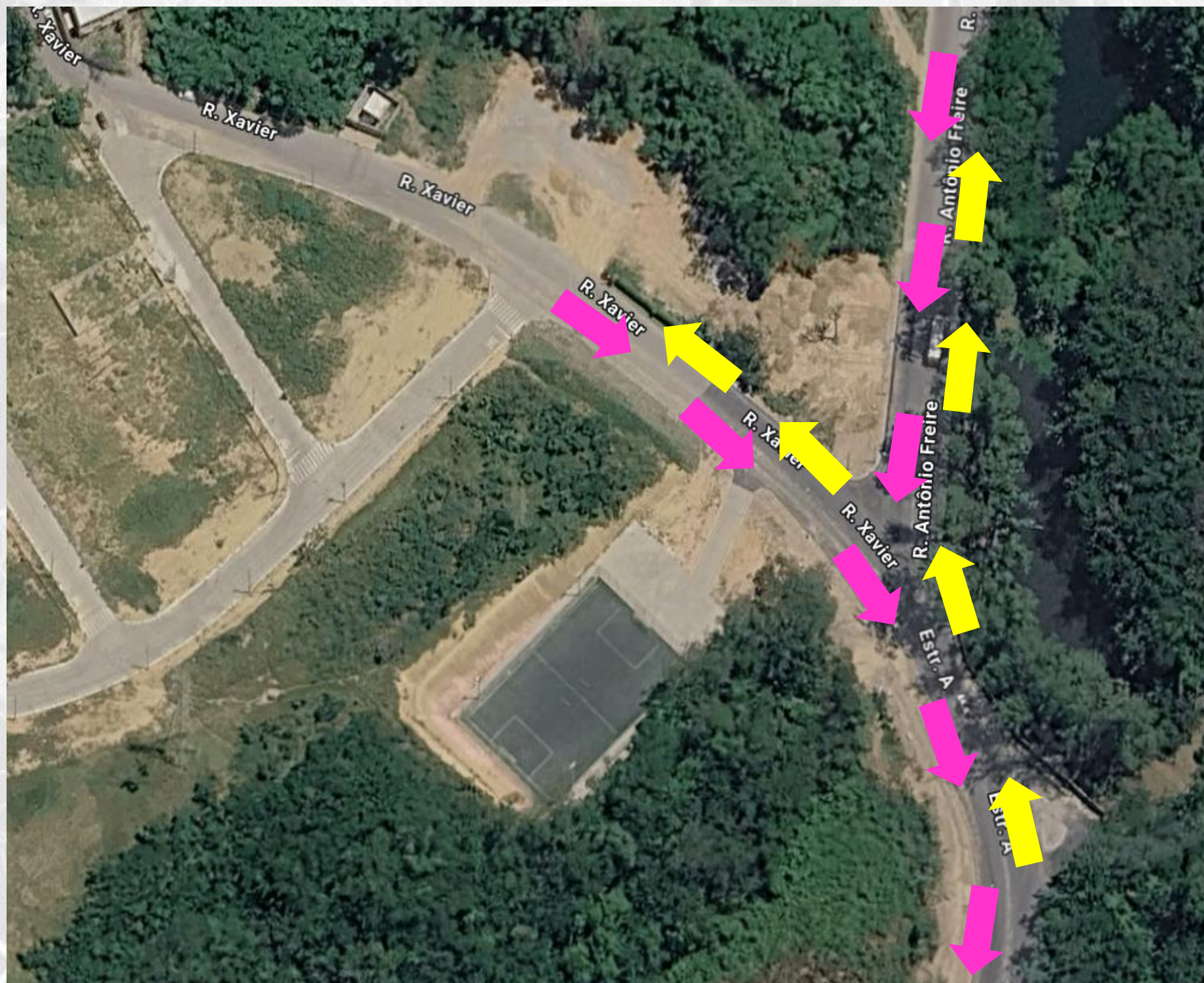
## AVENIDA ANTÔNIO FREIRE



PREFEITURA  
**VIANA**

# BAIRRO INDUSTRIAL

PANORAMA GERAL DE SINALIZAÇÃO E ESPECIFICIDADES TÉCNICAS  
AVENIDA ANTÔNIO FREIRE

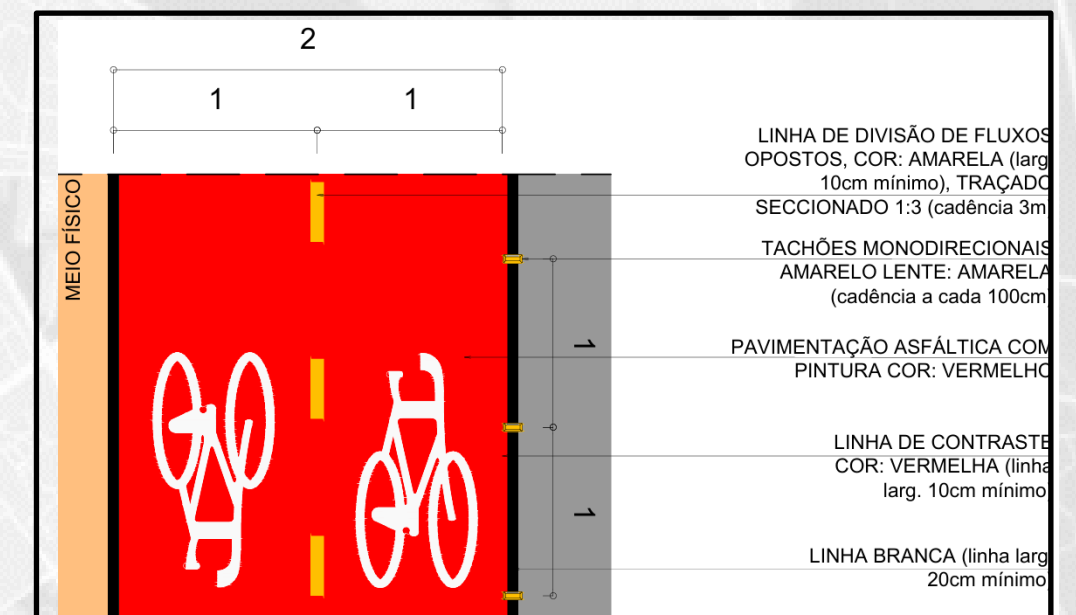
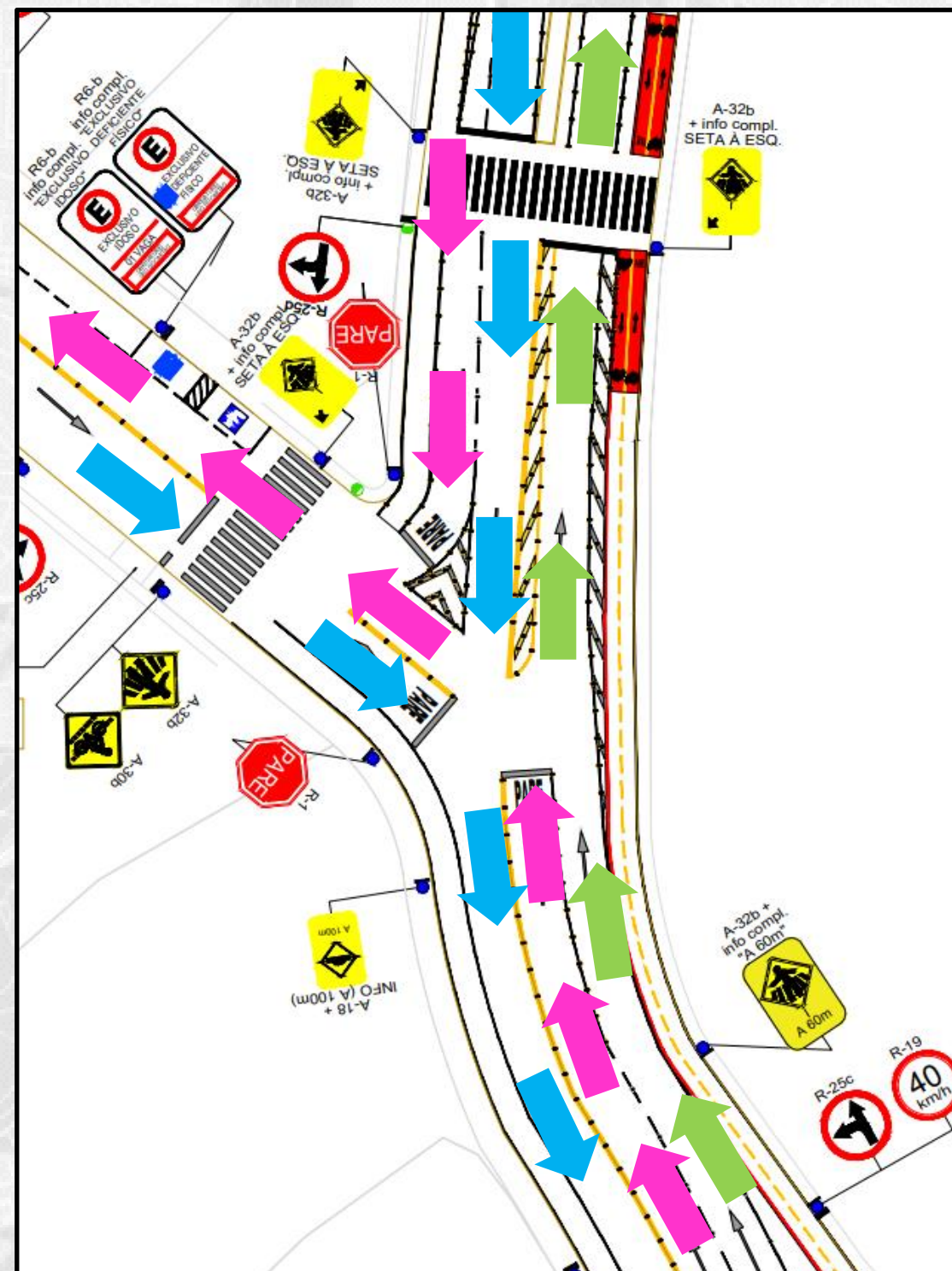


PREFEITURA  
**VIANA**

# BAIRRO INDUSTRIAL

PANORAMA GERAL DE SINALIZAÇÃO E ESPECIFICIDADES TÉCNICAS

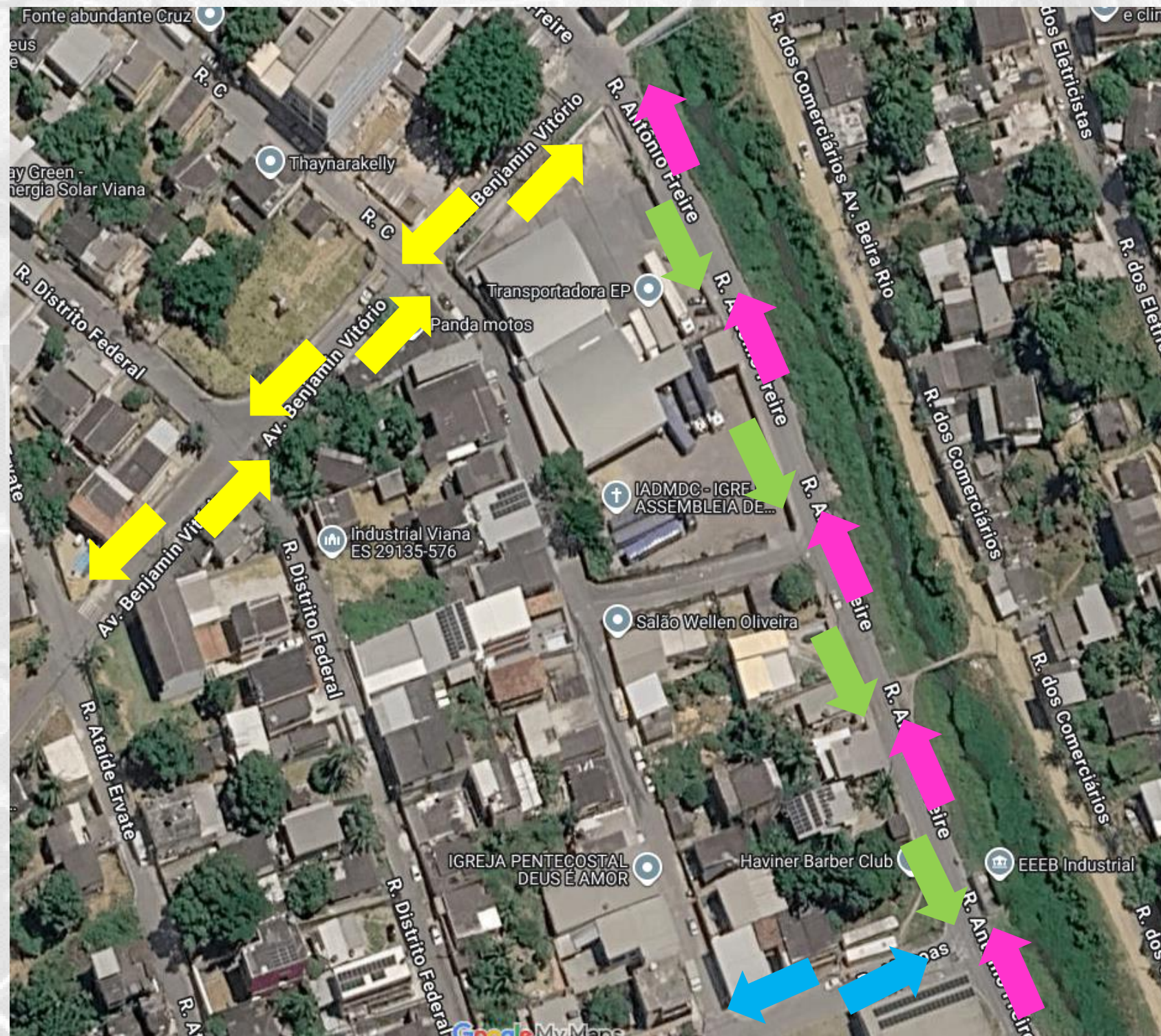
## AVENIDA ANTÔNIO FREIRE



PREFEITURA  
**VIANA**

# BAIRRO INDUSTRIAL

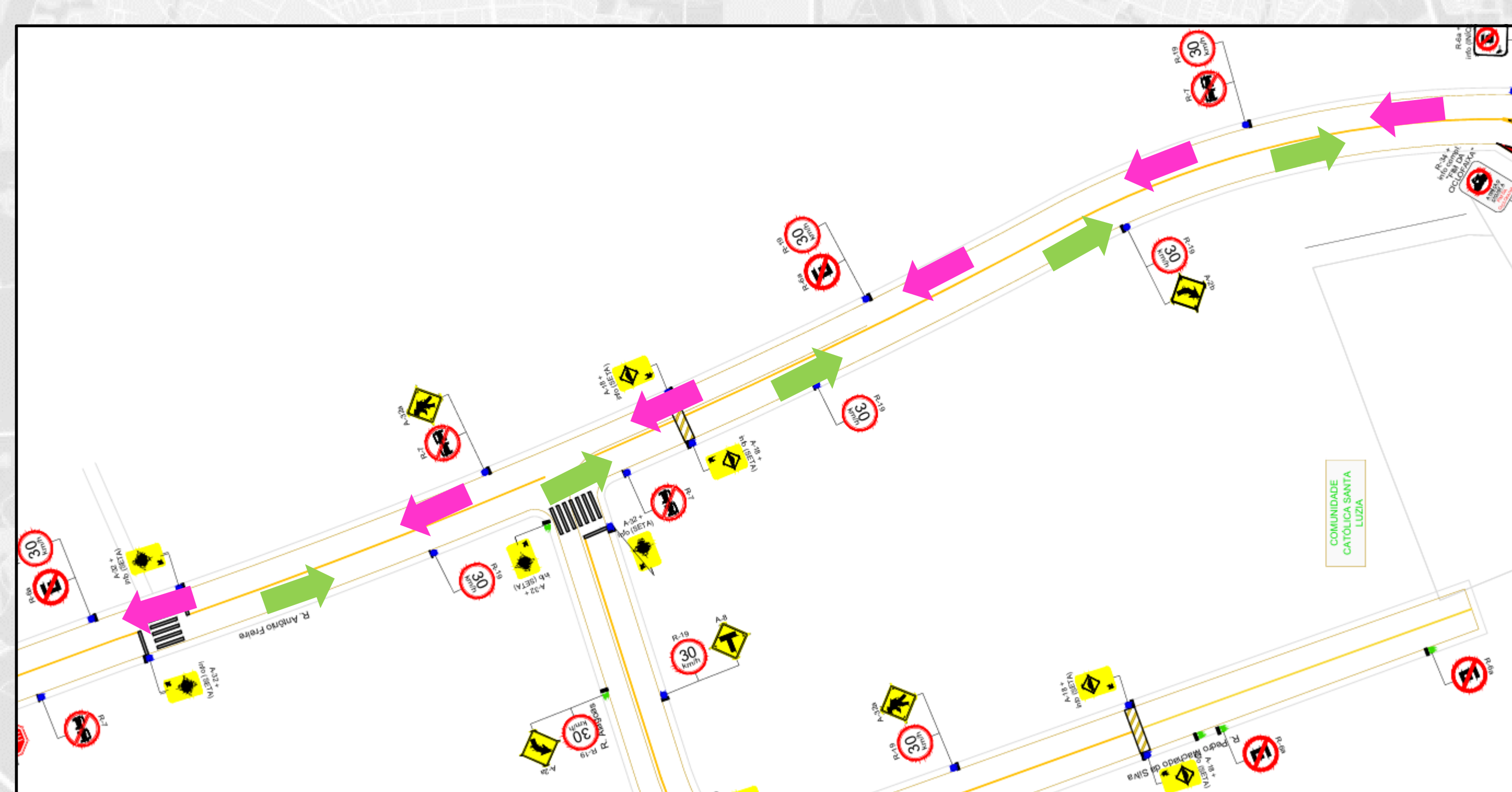
PANORAMA GERAL DE SINALIZAÇÃO E ESPECIFICIDADES TÉCNICAS  
AVENIDA ANTÔNIO FREIRE



PREFEITURA  
**VIANA**

# BAIRRO INDUSTRIAL

## PANORAMA GERAL DE SINALIZAÇÃO E ESPECIFICIDADES TÉCNICAS AVENIDA ANTÔNIO FREIRE



PREFEITURA  
**VIANA**

# BAIRRO INDUSTRIAL

PANORAMA GERAL DE SINALIZAÇÃO E ESPECIFICIDADES TÉCNICAS

RUA JUIZ DE FORA, RUA SÃO JOÃO DEL REY e RUA TÉOFILO OTONI



PREFEITURA  
**VIANA**

# BAIRRO INDUSTRIAL

PANORAMA GERAL DE SINALIZAÇÃO E ESPECIFICIDADES TÉCNICAS

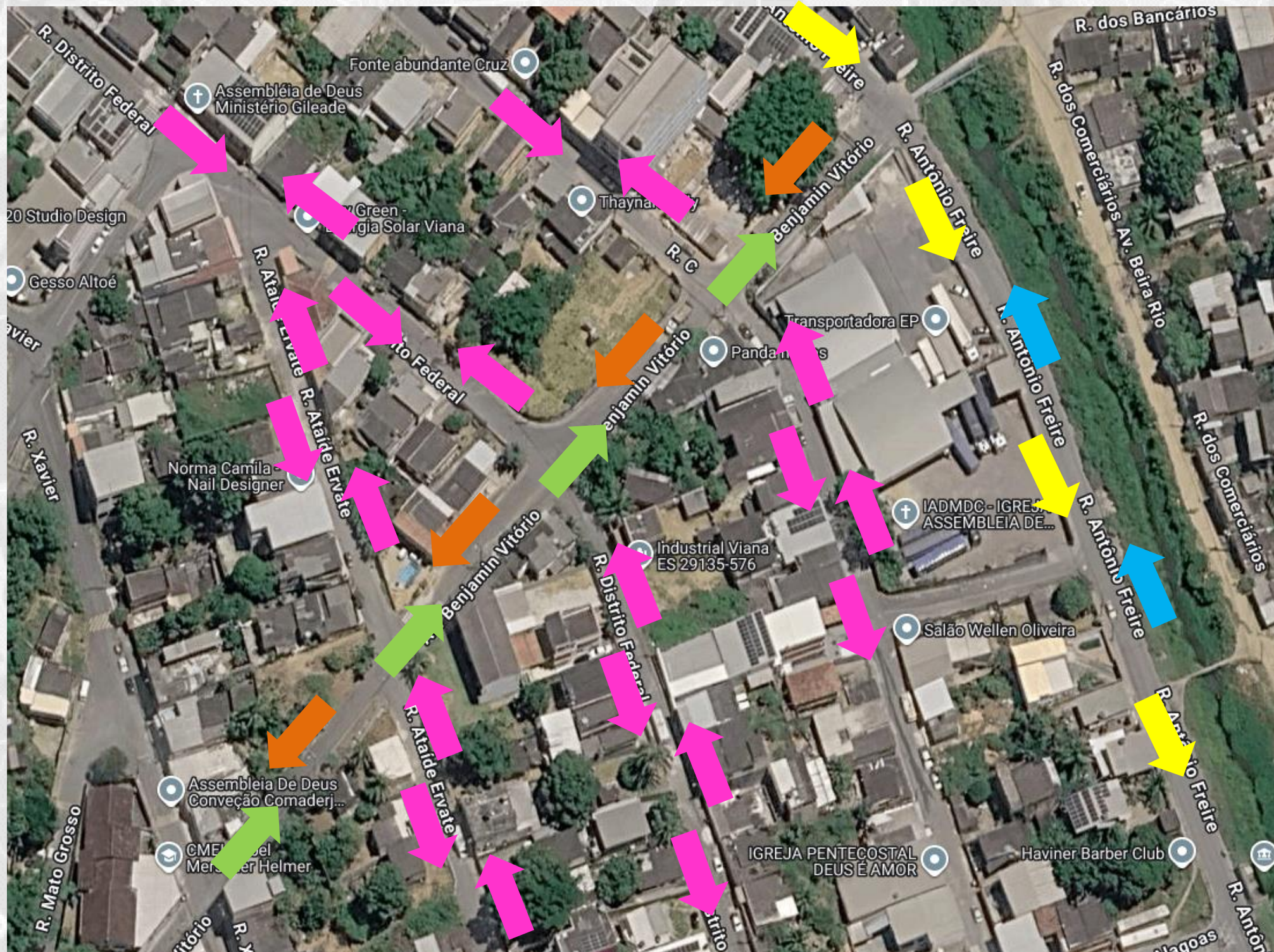
RUA JUIZ DE FORA, RUA SÃO JOÃO DEL REY e RUA TÉOFILO OTONI



PREFEITURA  
**VIANA**

# BAIRRO INDUSTRIAL


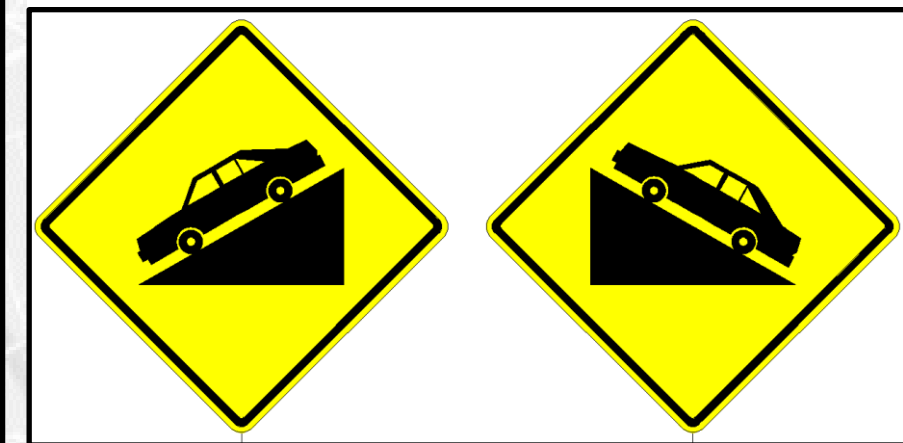
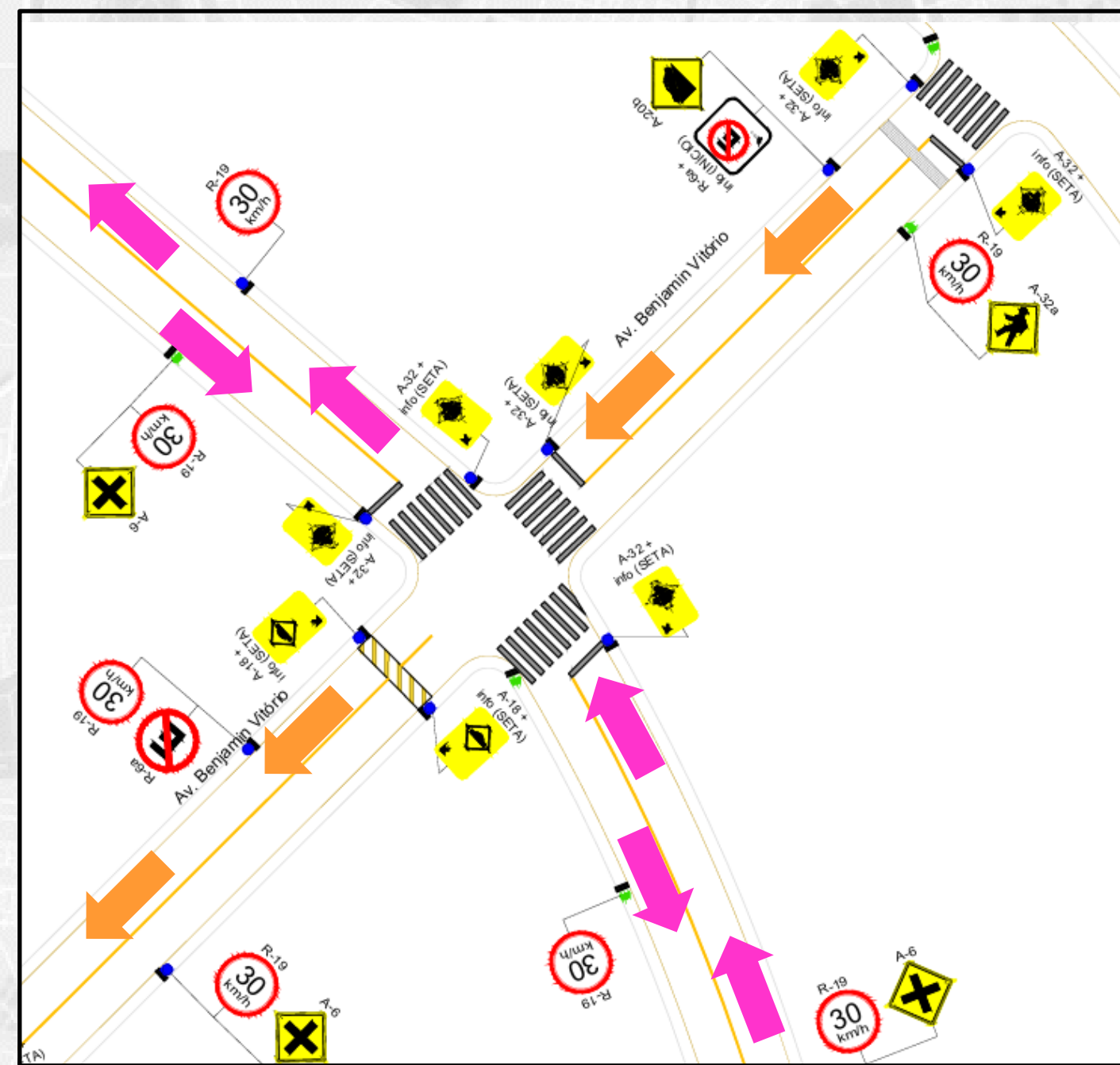
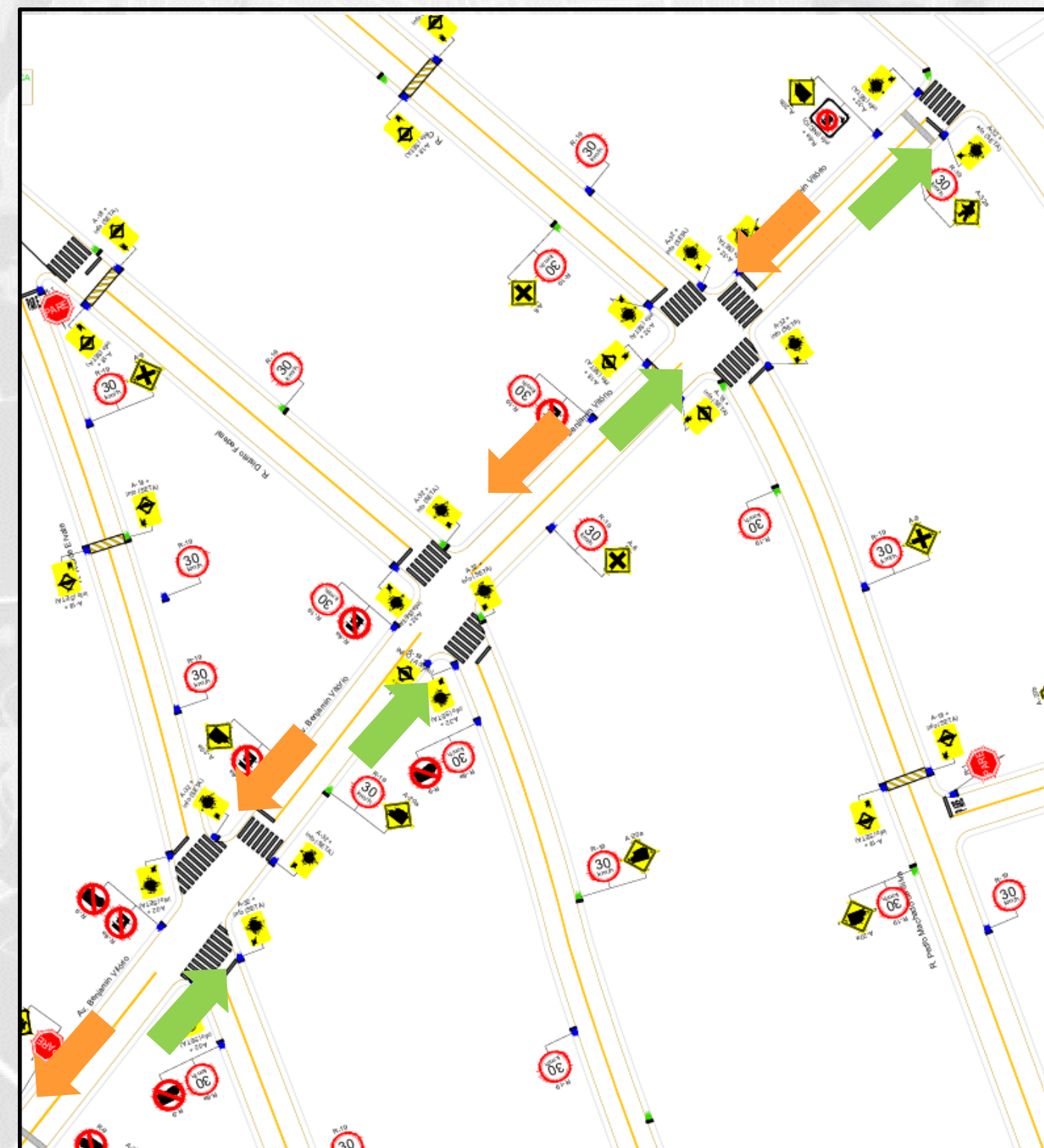
## PANORAMA GERAL DE SINALIZAÇÃO E ESPECIFICIDADES TÉCNICAS AVENIDA BENJAMIN VITÓRIO



# BAIRRO INDUSTRIAL

PANORAMA GERAL DE SINALIZAÇÃO E ESPECIFICIDADES TÉCNICAS

## AVENIDA BENJAMIN VITÓRIO




PREFEITURA  
**VIANA**

# BAIRRO INDUSTRIAL

PANORAMA GERAL DE SINALIZAÇÃO E ESPECIFICIDADES TÉCNICAS

## RUA PARANÁ (trecho)

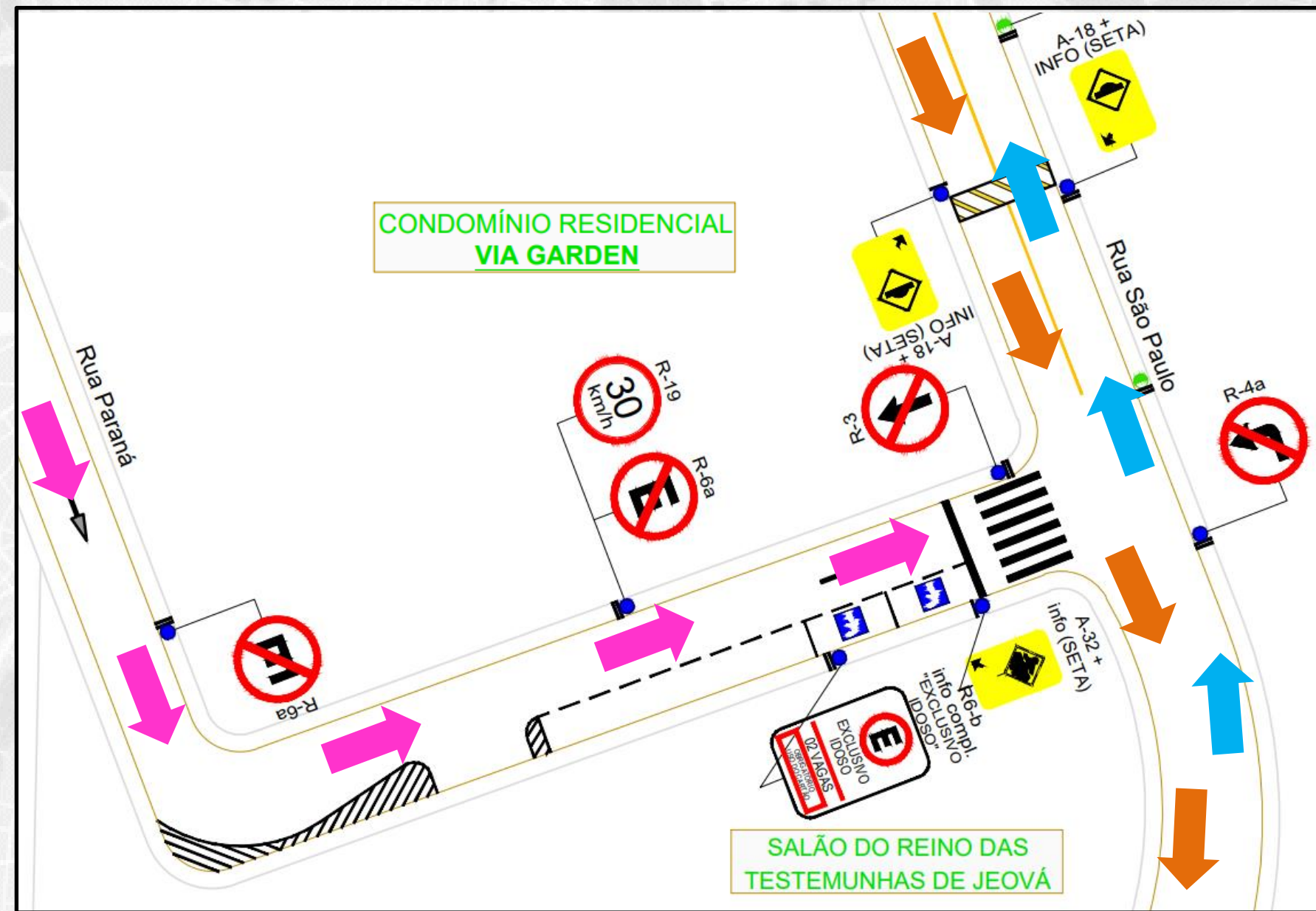
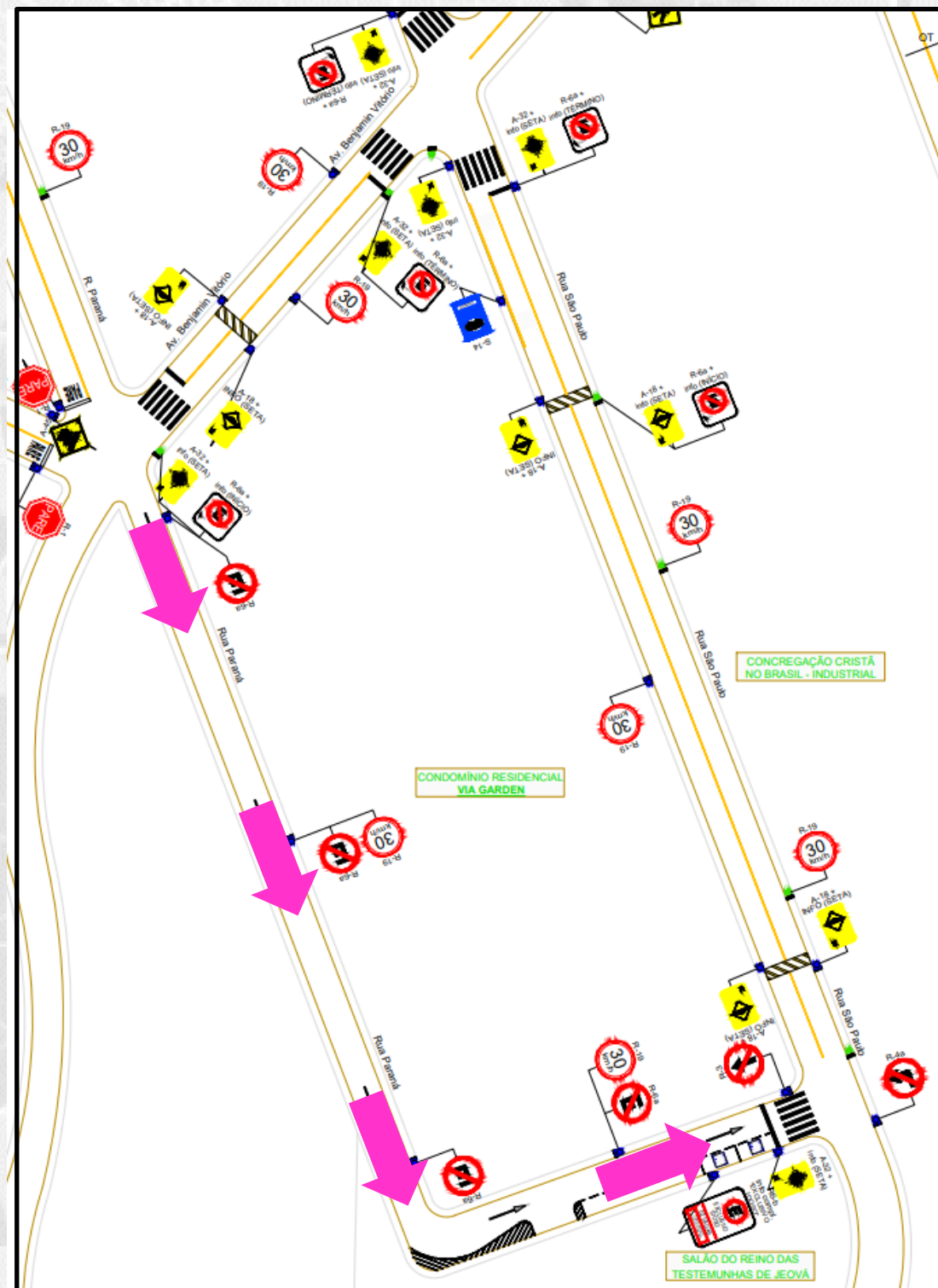


PREFEITURA  
**VIANA**

# BAIRRO INDUSTRIAL

PANORAMA GERAL DE SINALIZAÇÃO E ESPECIFICIDADES TÉCNICAS

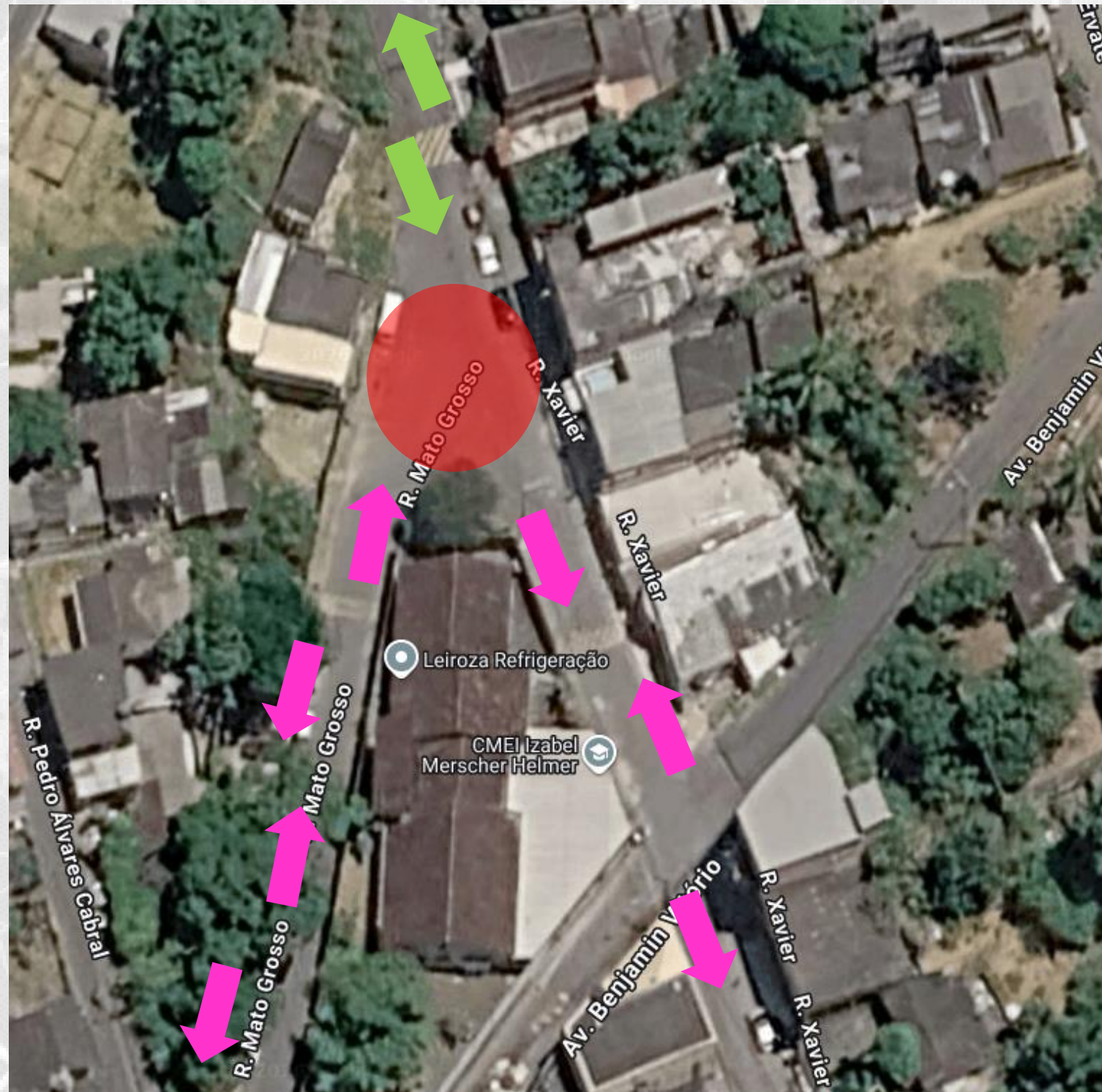
## RUA PARANÁ (trecho)



# BAIRRO INDUSTRIAL

PANORAMA GERAL DE SINALIZAÇÃO E ESPECIFICIDADES TÉCNICAS

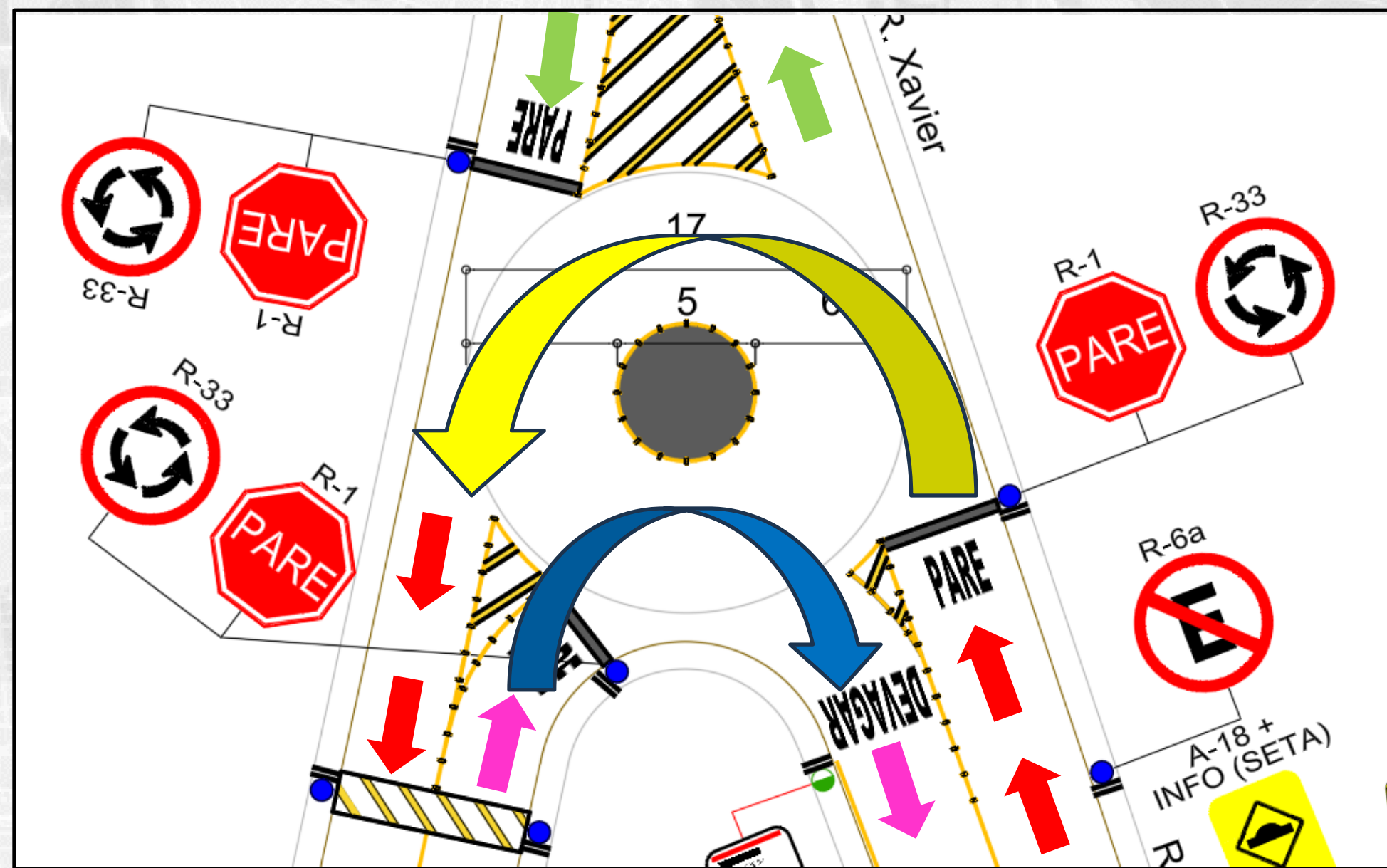
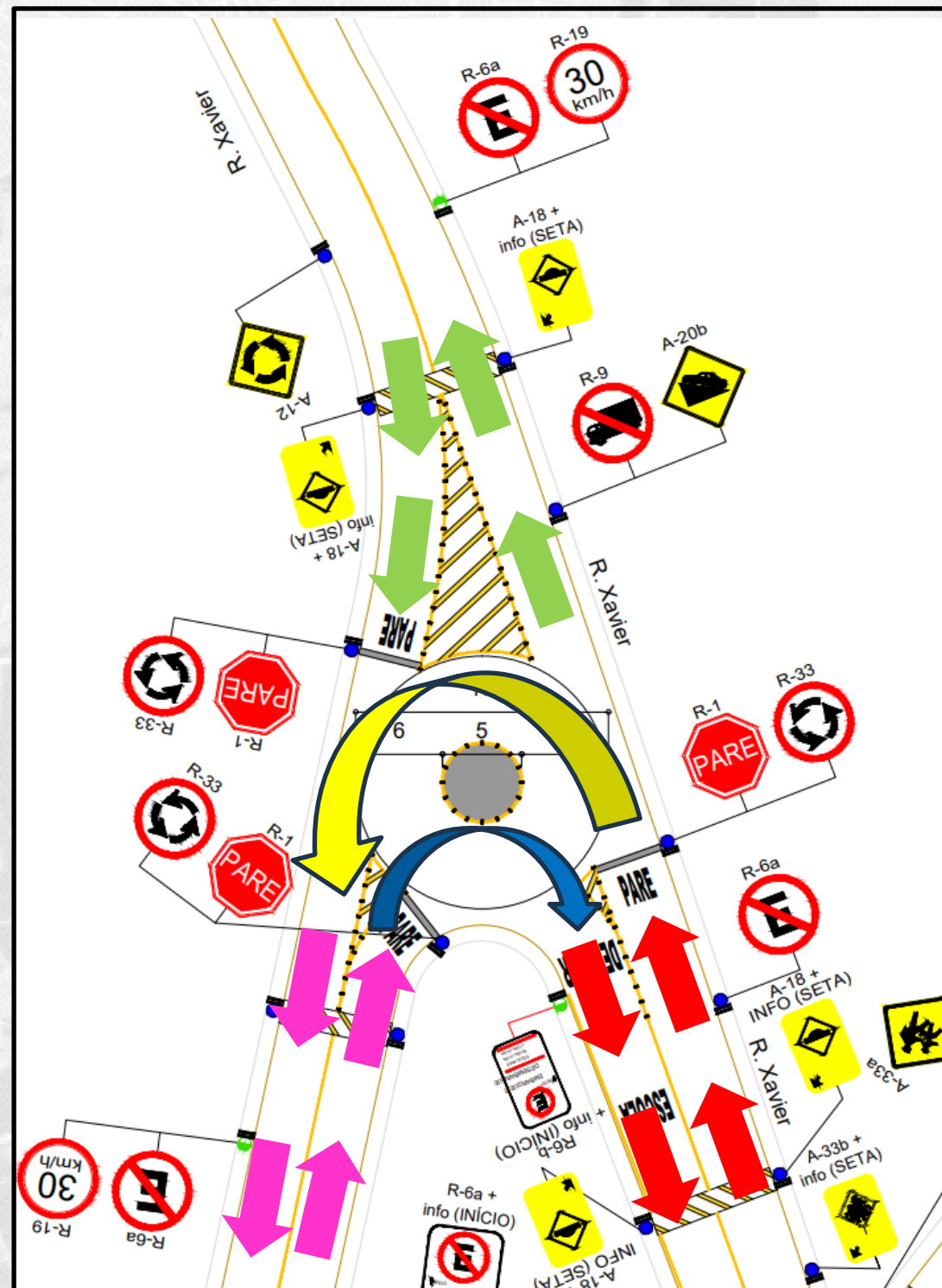
## Rua Mato Grosso x Rua Xavier



# BAIRRO INDUSTRIAL

PANORAMA GERAL DE SINALIZAÇÃO E ESPECIFICIDADES TÉCNICAS

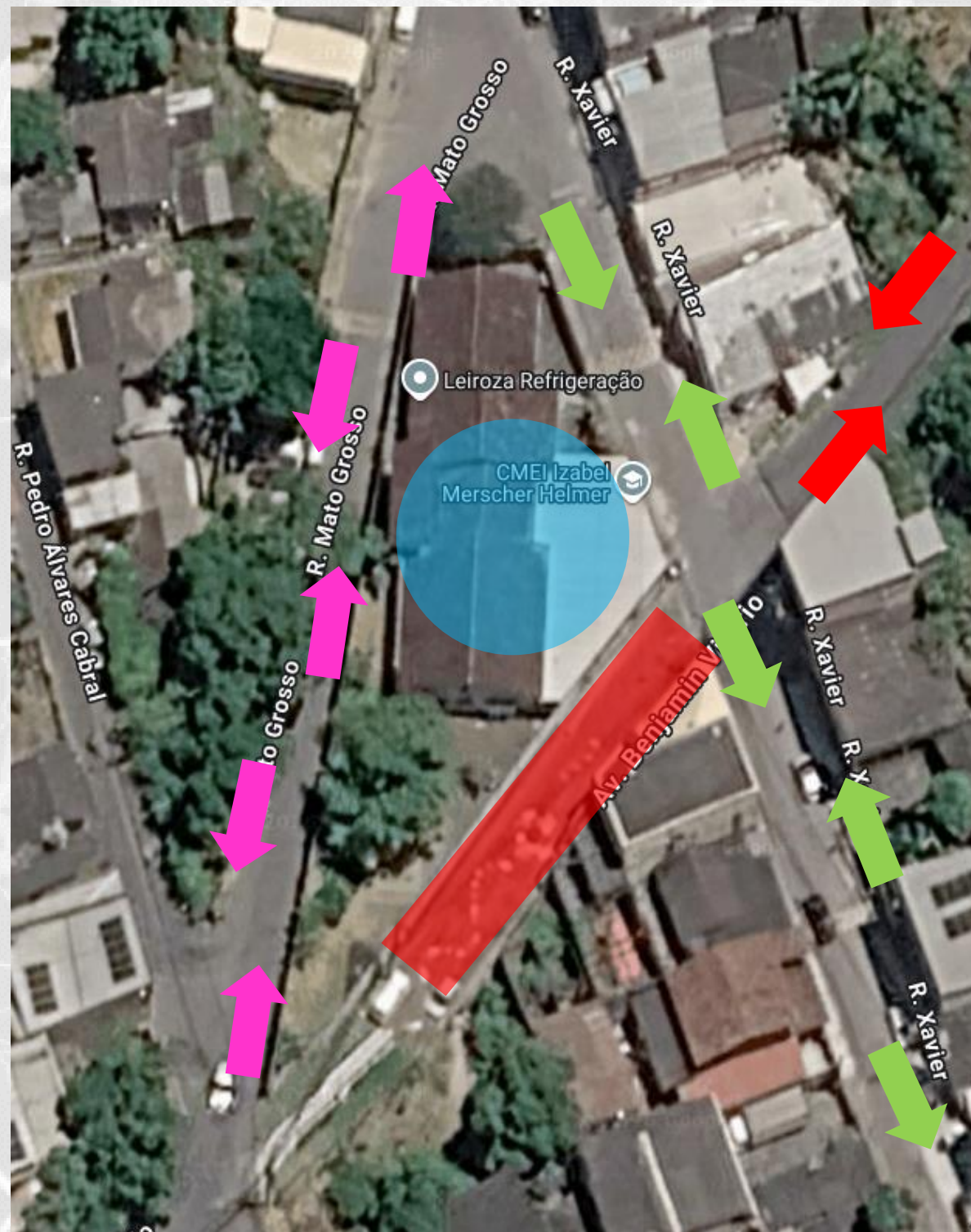
## Rua Mato Grosso x Rua Xavier



# BAIRRO INDUSTRIAL

PANORAMA GERAL DE SINALIZAÇÃO E ESPECIFICIDADES TÉCNICAS

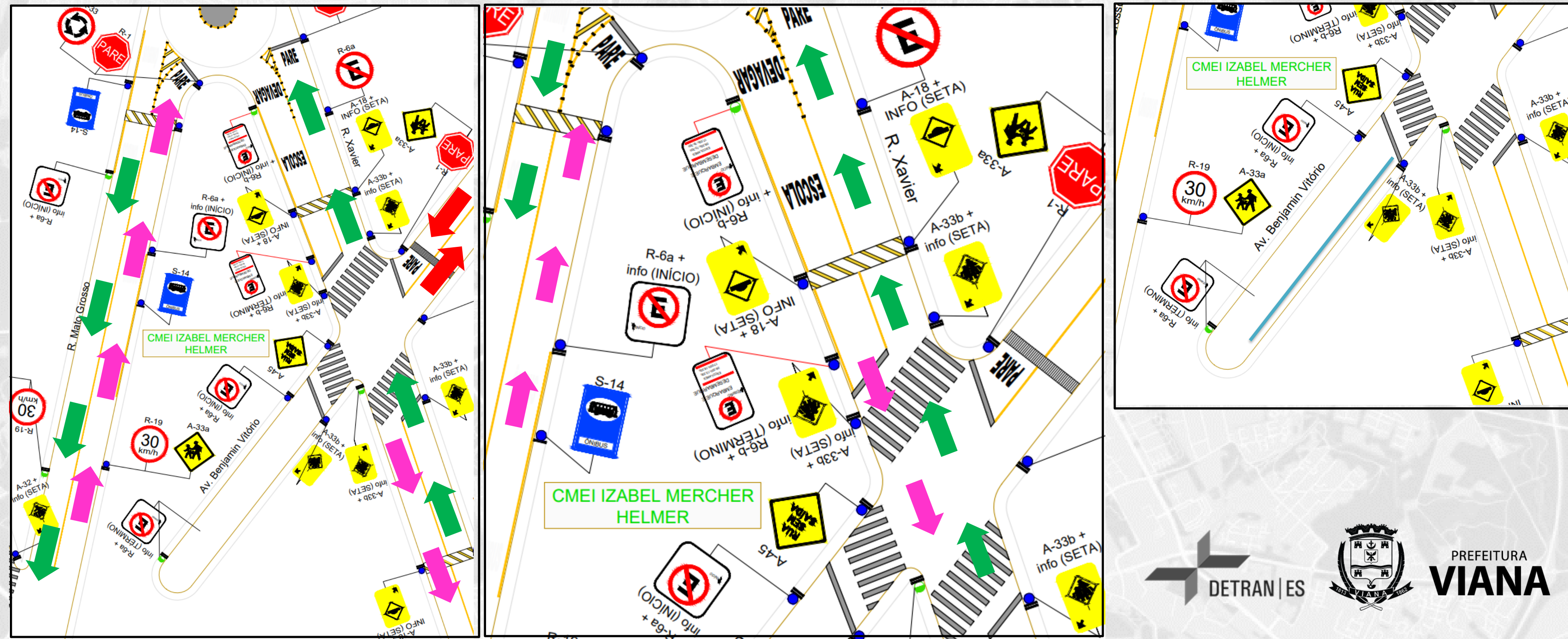
CMEI IZABEL MERCHER HELMER



# BAIRRO INDUSTRIAL

PANORAMA GERAL DE SINALIZAÇÃO E ESPECIFICIDADES TÉCNICAS


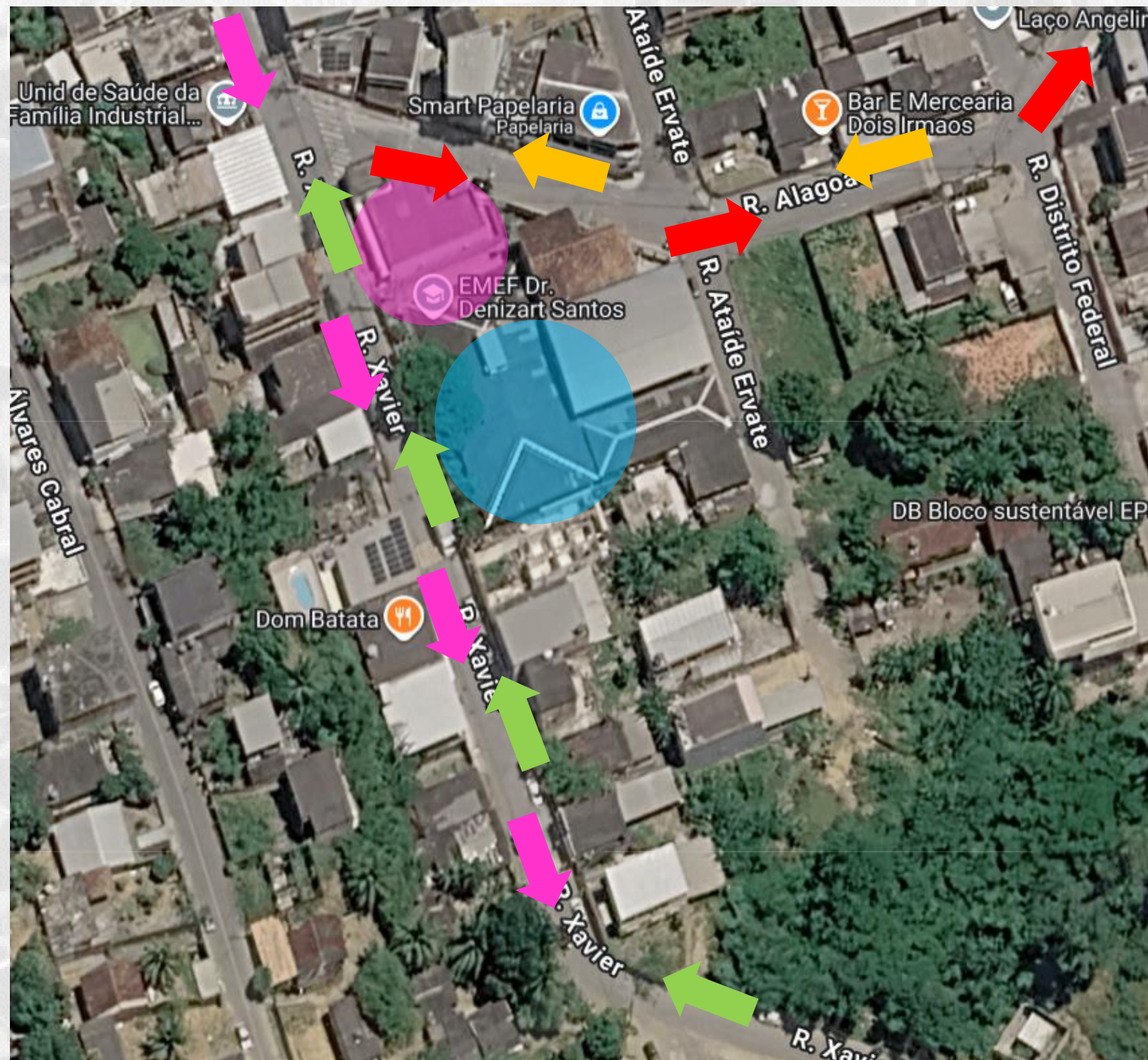
CMEI IZABEL MERCHER HELMER



# BAIRRO INDUSTRIAL

PANORAMA GERAL DE SINALIZAÇÃO E ESPECIFICIDADES TÉCNICAS

EMEF DR. DENIZART SANTOS

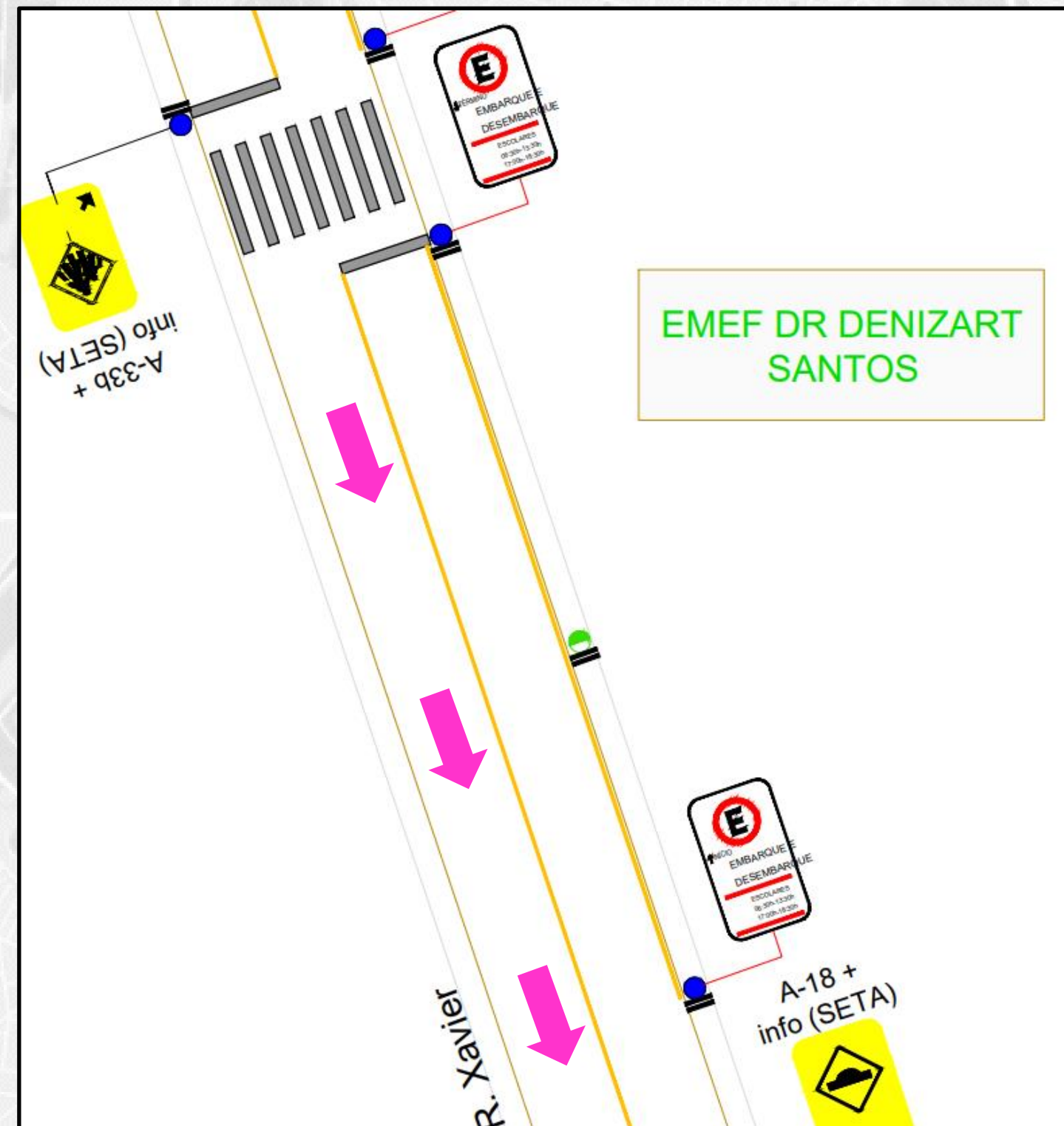
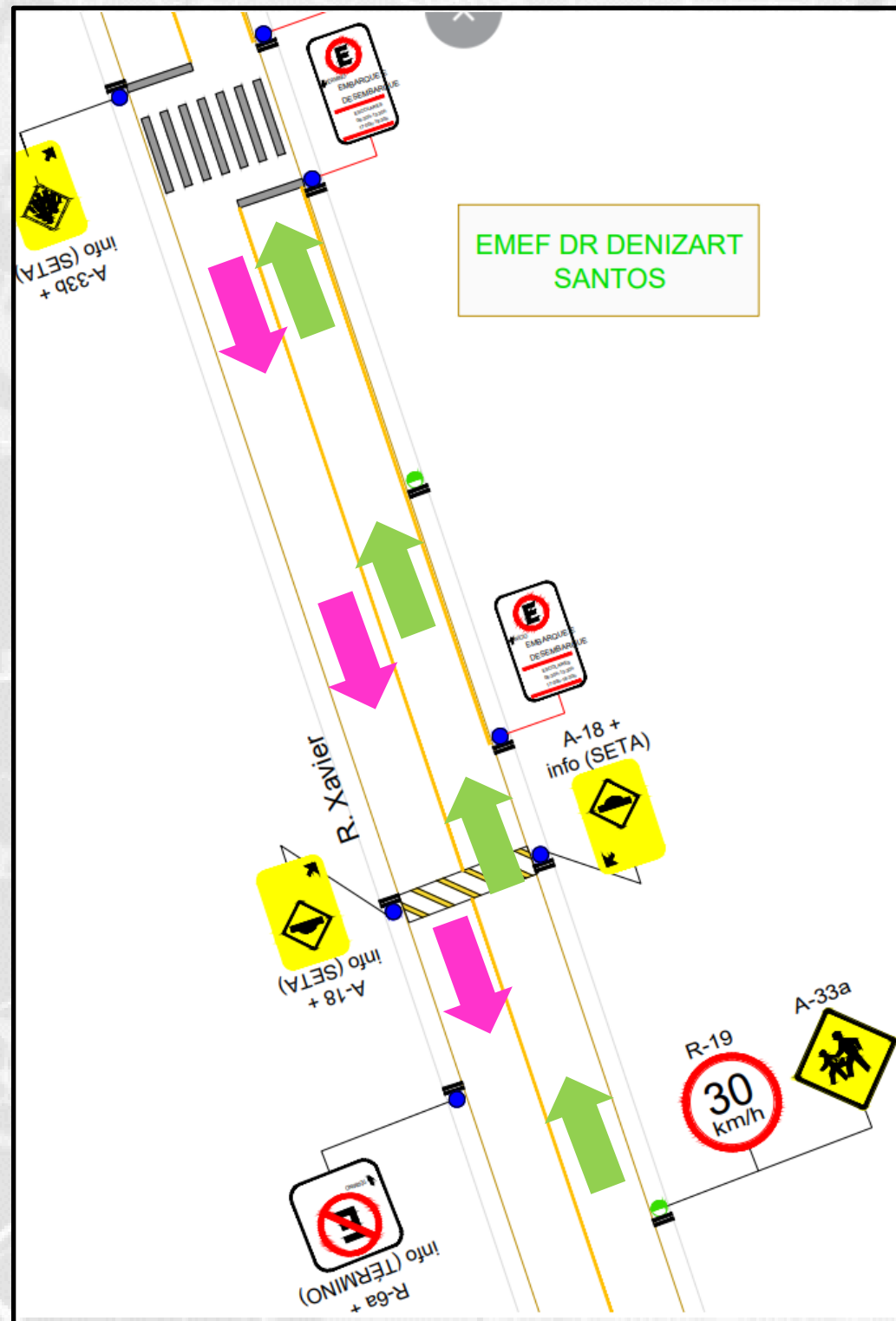


PREFEITURA  
**VIANA**

# BAIRRO INDUSTRIAL


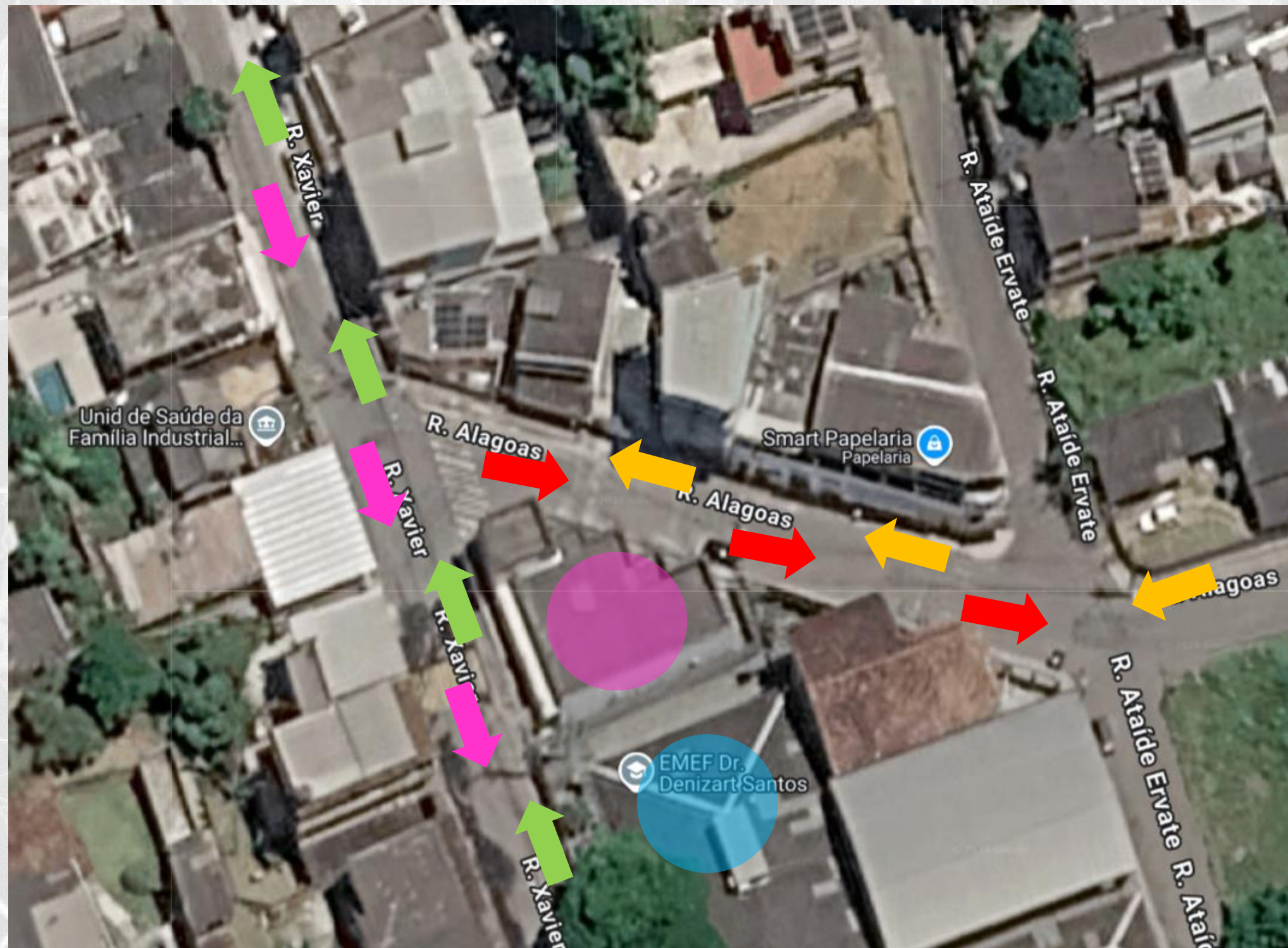
PANORAMA GERAL DE SINALIZAÇÃO E ESPECIFICIDADES TÉCNICAS

## EMEF DR. DENIZART SANTOS



# BAIRRO INDUSTRIAL

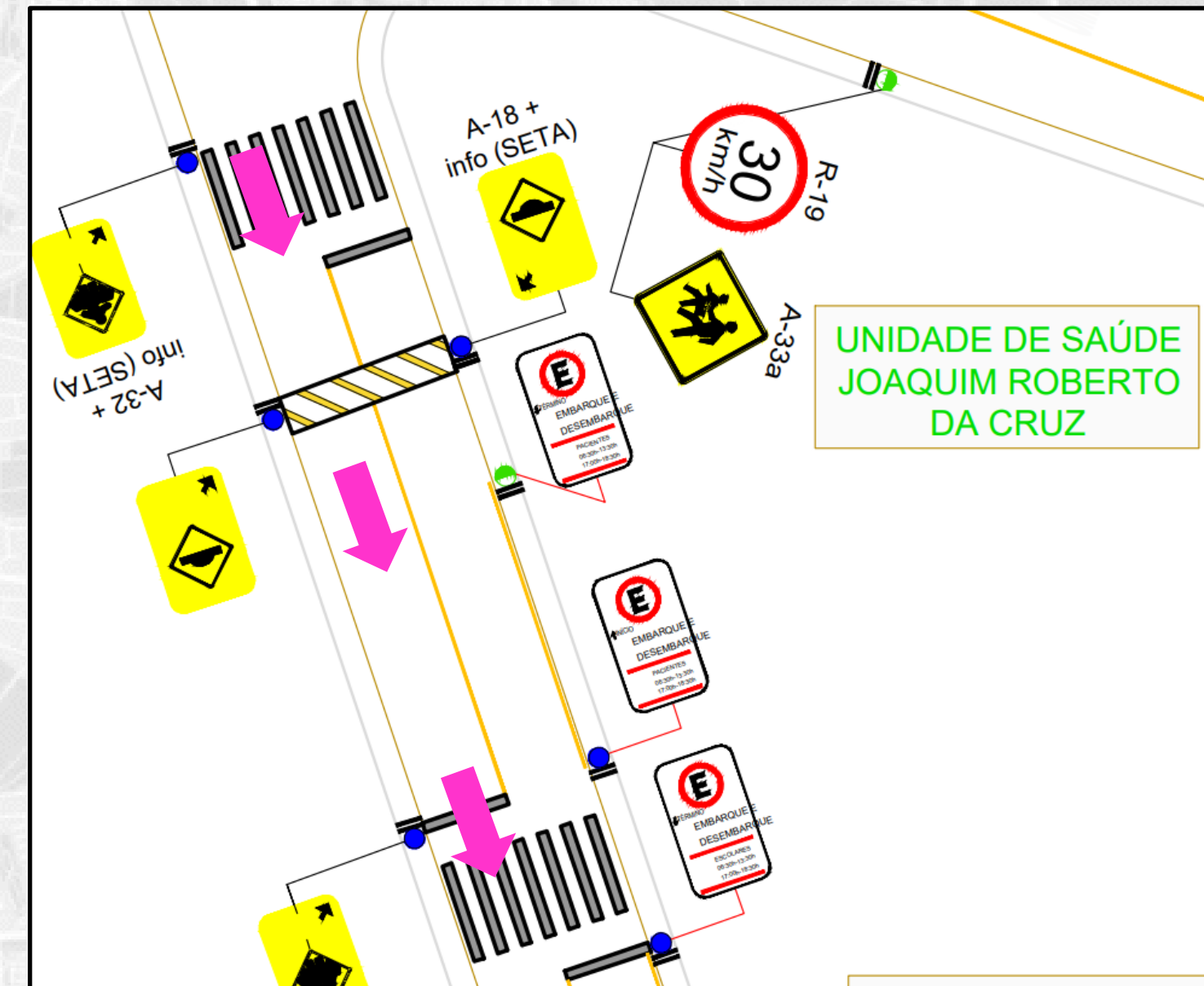
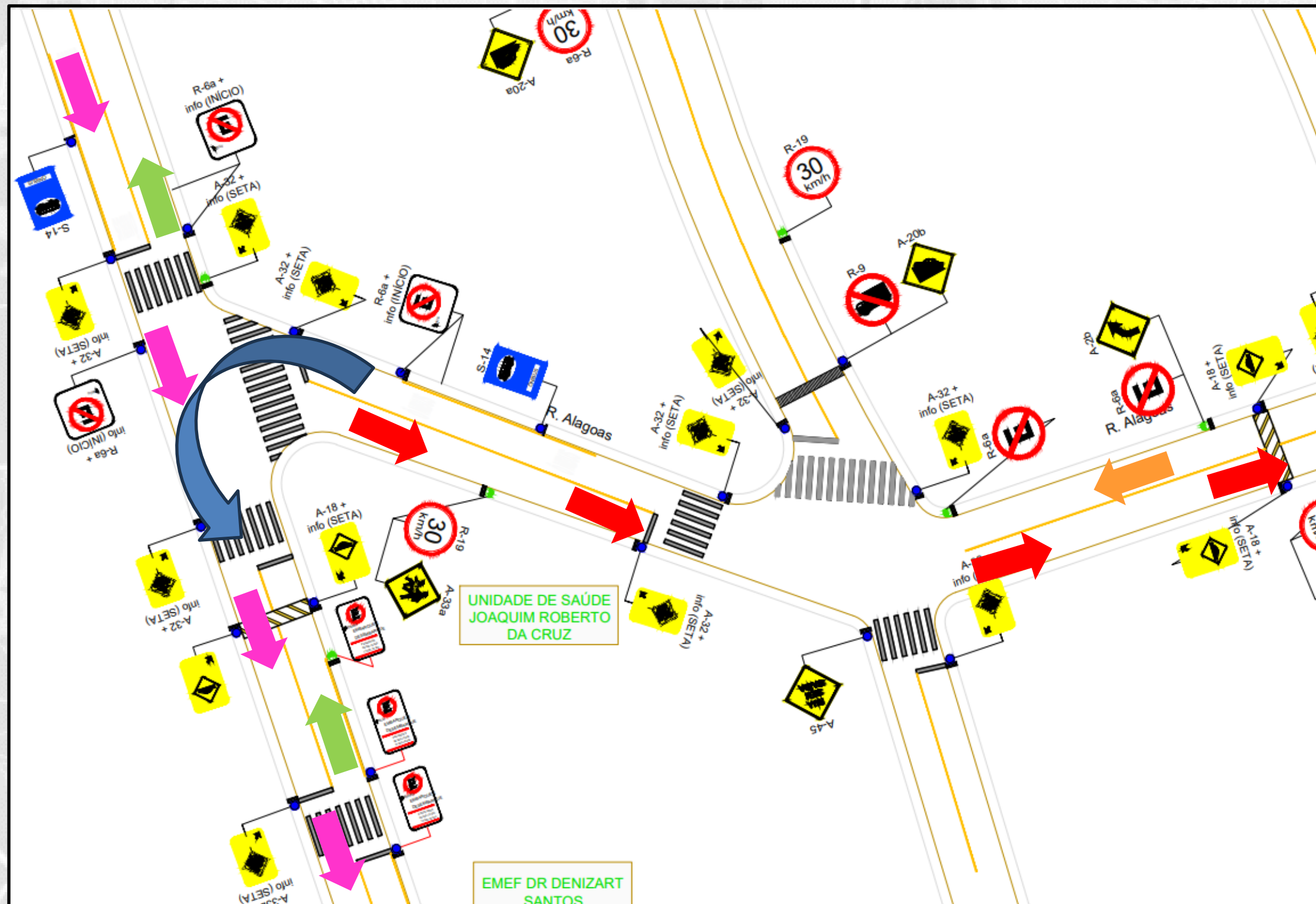
PANORAMA GERAL DE SINALIZAÇÃO E ESPECIFICIDADES TÉCNICAS  
UNIDADE BÁSICA DE SAÚDE JOAQUIM ROBERTO DA CRUZ



PREFEITURA  
**VIANA**

# BAIRRO INDUSTRIAL

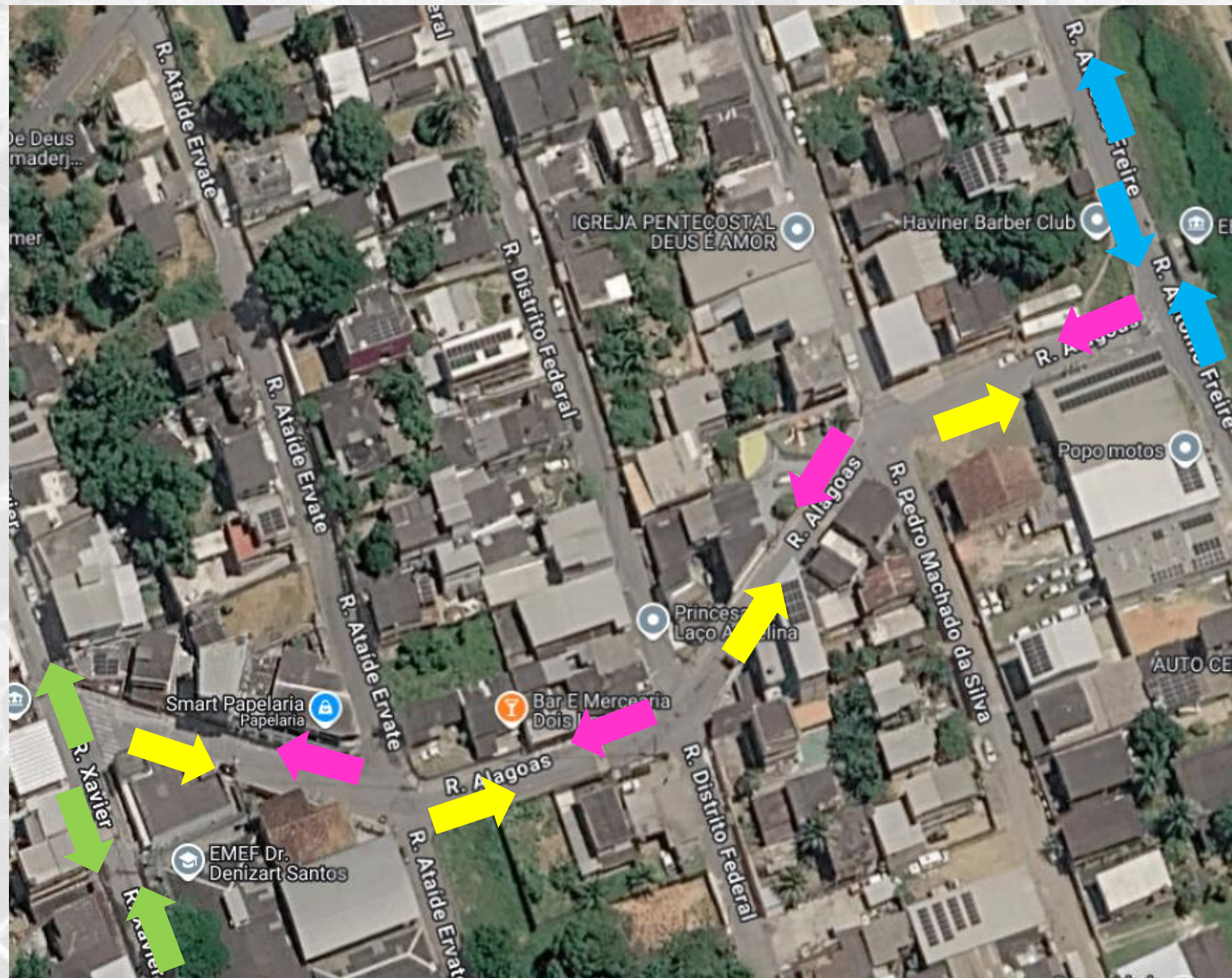
PANORAMA GERAL DE SINALIZAÇÃO E ESPECIFICIDADES TÉCNICAS  
UNIDADE BÁSICA DE SAÚDE JOAQUIM ROBERTO DA CRUZ



# BAIRRO INDUSTRIAL

PANORAMA GERAL DE SINALIZAÇÃO E ESPECIFICIDADES TÉCNICAS

## RUA ALAGOAS

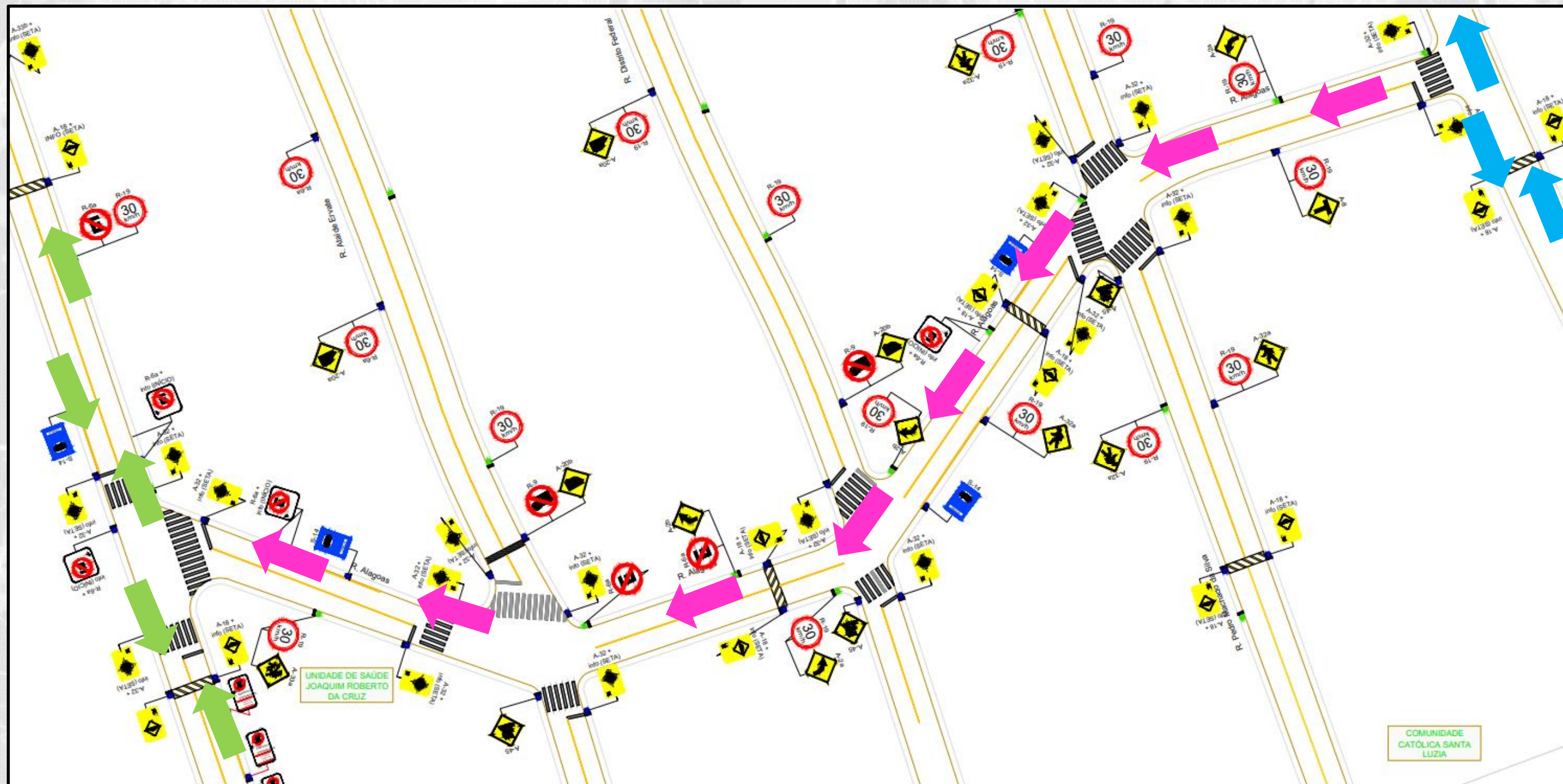


PREFEITURA  
**VIANA**

# BAIRRO INDUSTRIAL

PANORAMA GERAL DE SINALIZAÇÃO E ESPECIFICIDADES TÉCNICAS


## RUA ALAGOAS



# BAIRRO INDUSTRIAL

PANORAMA GERAL DE SINALIZAÇÃO E ESPECIFICIDADES TÉCNICAS

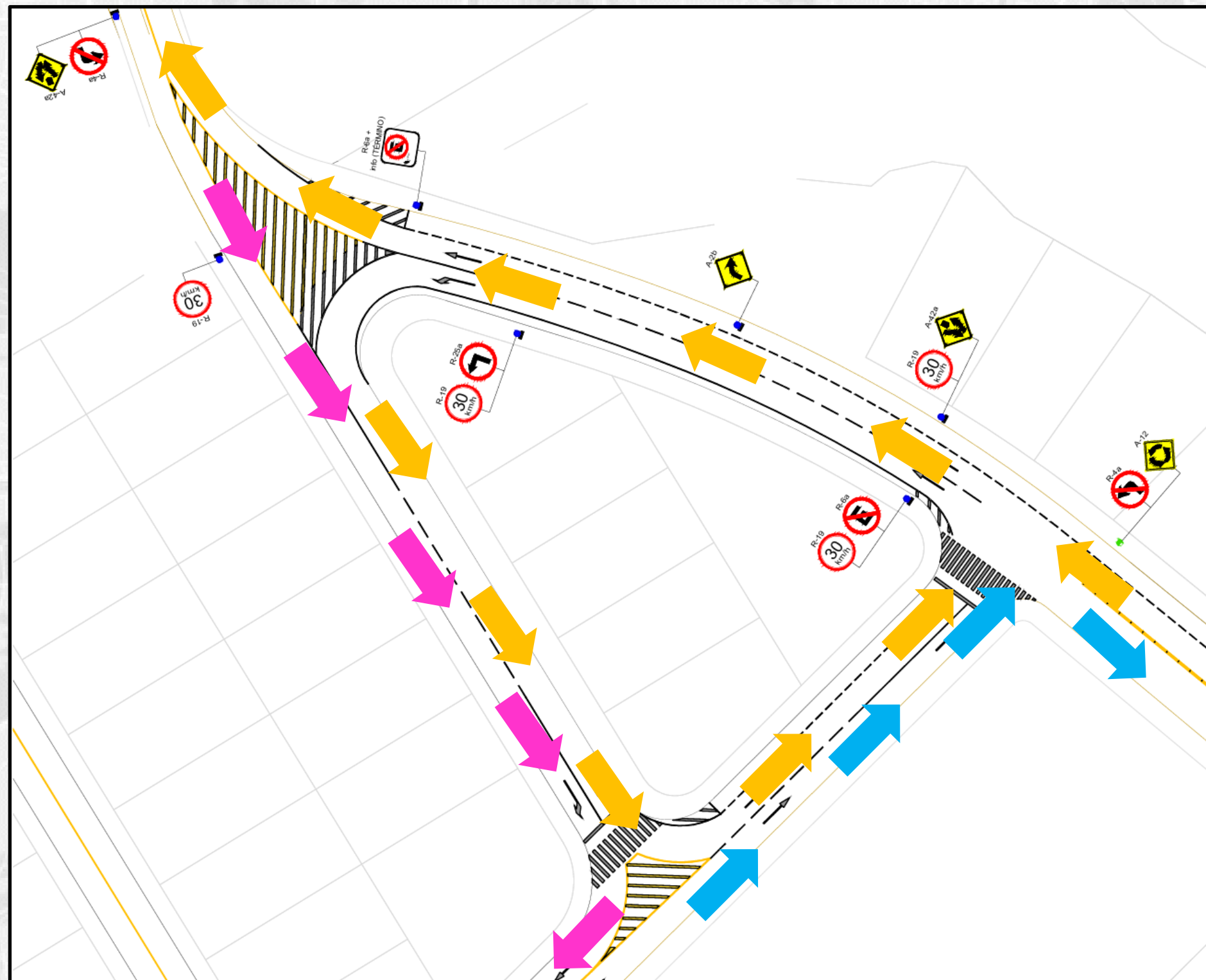
## RUA XAVIER (trecho)



# BAIRRO INDUSTRIAL

PANORAMA GERAL DE SINALIZAÇÃO E ESPECIFICIDADES TÉCNICAS

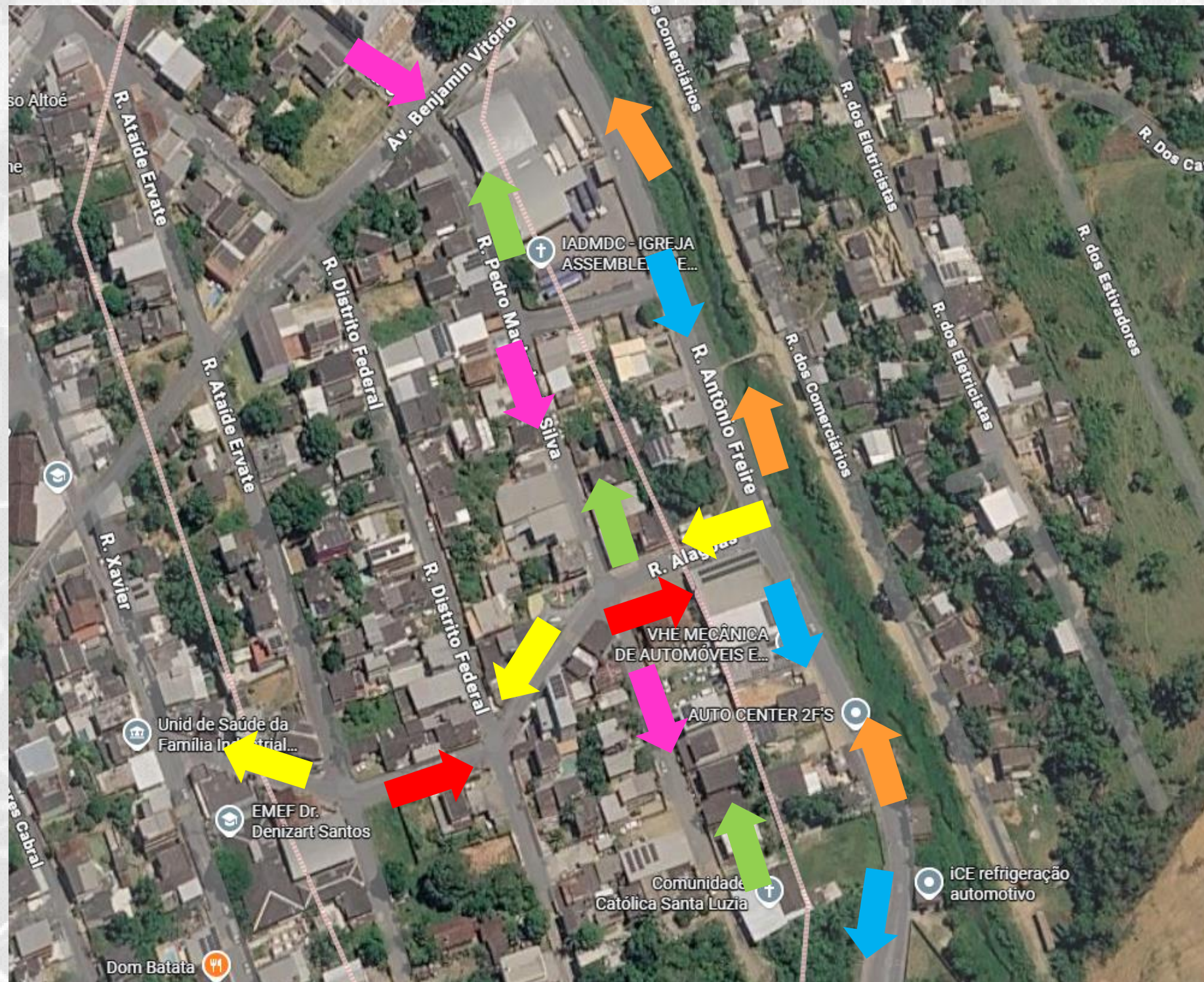
## RUA XAVIER (trecho)



# BAIRRO INDUSTRIAL

PANORAMA GERAL DE SINALIZAÇÃO E ESPECIFICIDADES TÉCNICAS

## RUA PEDRO MACHADO DA SILVA

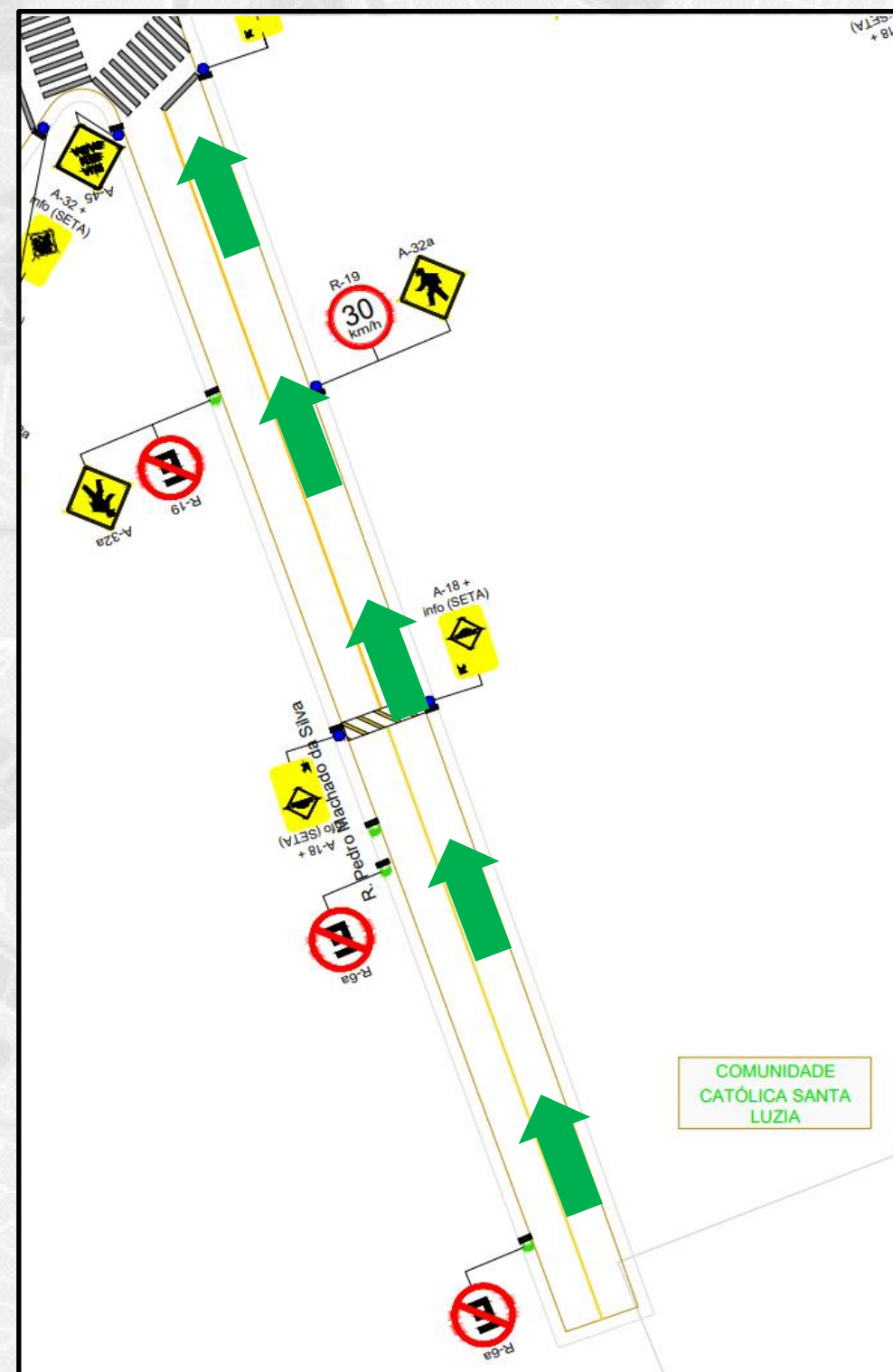


PREFEITURA  
**VIANA**

# BAIRRO INDUSTRIAL

PANORAMA GERAL DE SINALIZAÇÃO E ESPECIFICIDADES TÉCNICAS

RUA PEDRO MACHADO DA SILVA



# PARTICIPAÇÃO POPULAR ONLINE

Formulário disponível eletronicamente para participações e contribuições até o dia 10/04/2026

[https://docs.google.com/forms/d/e/1FAIpQLSeX3n7ITzVVNBB8bh7Hlb\\_lgpGNbxKa3hStqucoJi9A96ULcQ/viewform?pli=1](https://docs.google.com/forms/d/e/1FAIpQLSeX3n7ITzVVNBB8bh7Hlb_lgpGNbxKa3hStqucoJi9A96ULcQ/viewform?pli=1)



(27)99827-1518



transito.viana.es@viana.es.gov.br



PREFEITURA  
**VIANA**